


מצב מאושר  
 ק"מ 1:250

ישבו :	ירושלים	שכונה :	צור באור
הוצע עיבוד :	הבעלים	מספר סידורי :	30792-5
גוש חלקה :	בשכונה	שטח רשום (מ"ד) :	רחוב
30792 (ט)	642	חלוקה אל טעדייה	
תכנית מסורסת	מגרש	שטח מגרש (מ"ד) :	מס' תצ"ר חלקה ארעית שטח חלקה (מ"ד)
1246/מ	1522/2004	151	642

1. חלוקה

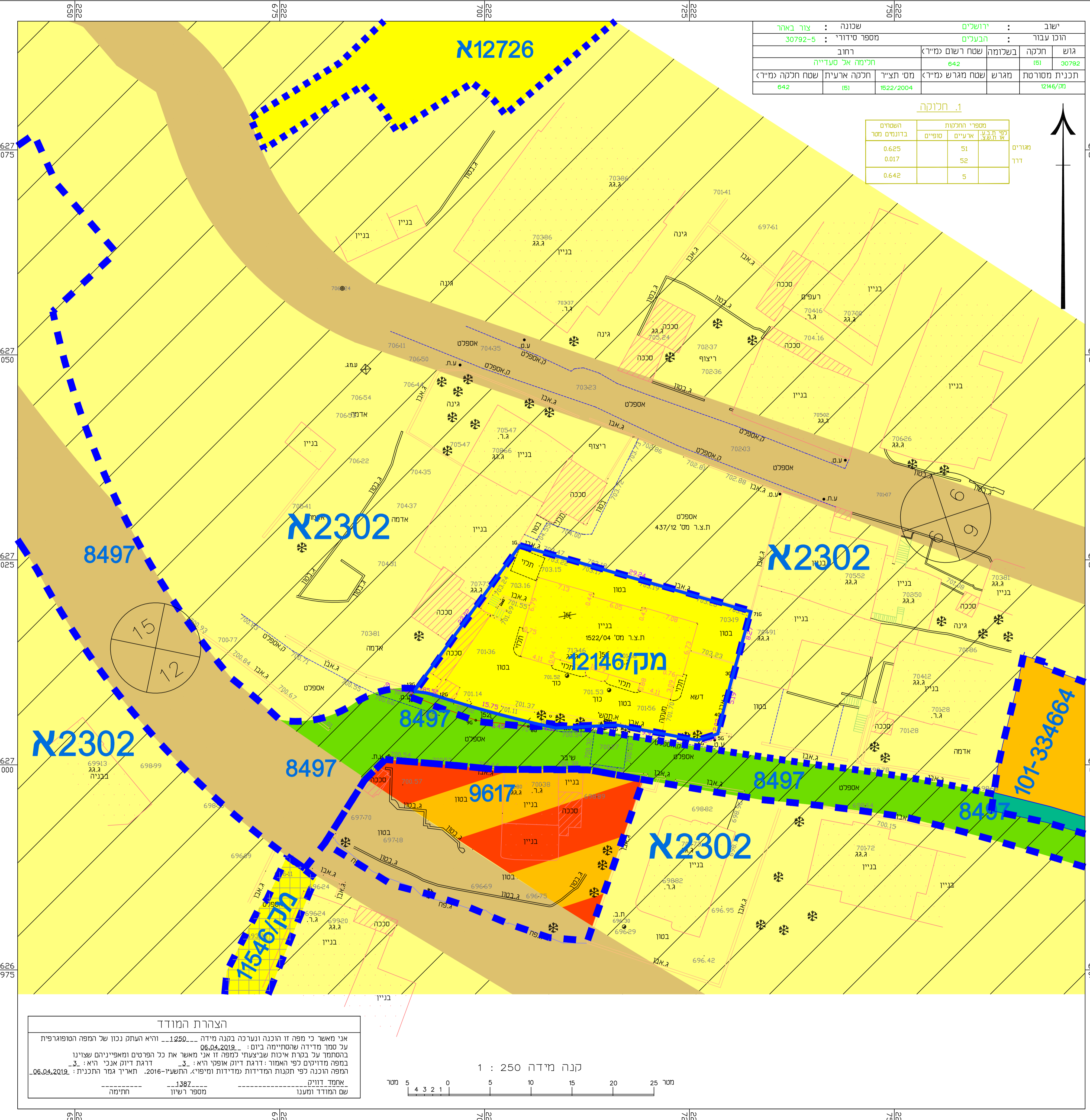
מספר החלקה	מספר המטרים	מספר המטרים
51	0.625	5
52	0.017	
5	0.642	

מק"מ 12146/מק

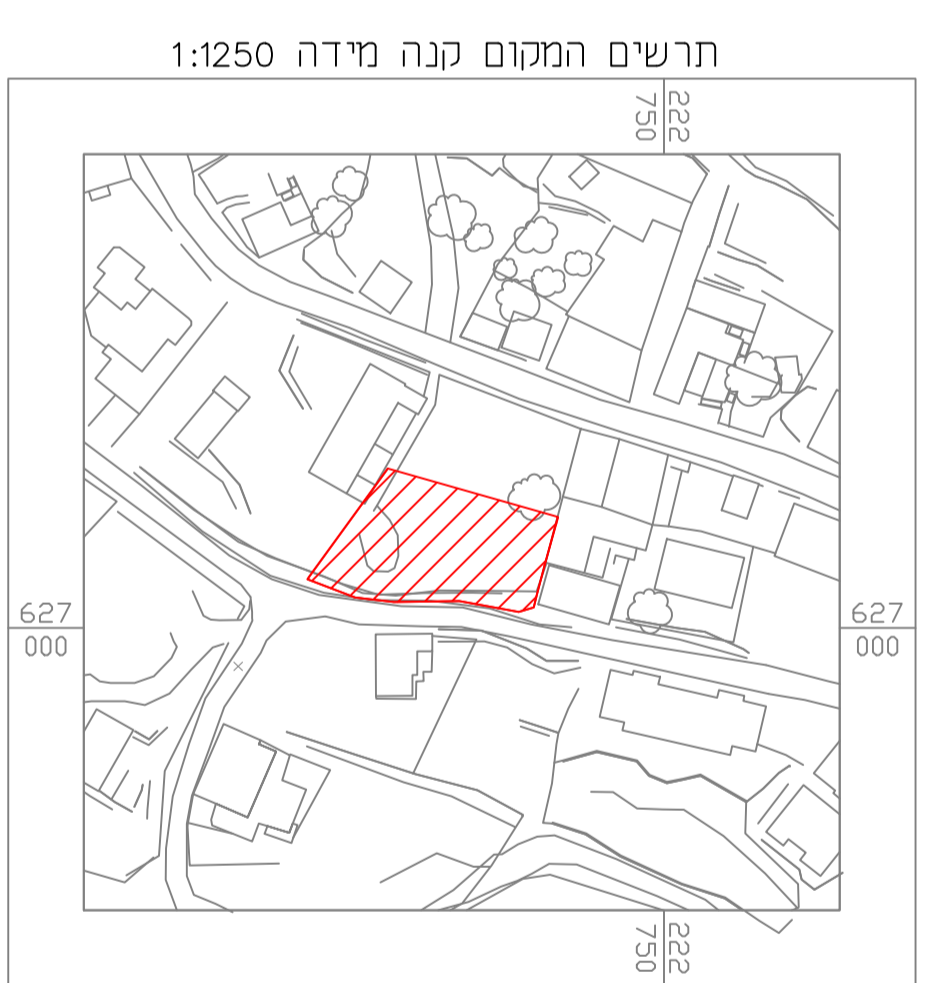


**מקרא מצב מאושר**

גבול תכנית  
 גבול תכנית מאושרת  
 מספר תכנית מאושרת  
 דרך מאושרת  
 אזור מגורים 5 מיוחד  
 אזור מגורים א'  
**מגורים ב'**  
 מעבר ציבורי להולכי רגל  
 זיקת הגנה  
 אזור מגורים מיוחד



נתוני רשת וגבולות



חוק התכנון והבניה, התשכ"ה - 1965 תכנית מפורסת	
תכנית מספר 101-0752881	
הגדלת מס' קומות ומס' יח"ד צור באור, ירושלים	
תשריט מצב מאושר קנ"מ 1:250	
מחוז	ירושלים
מרחב תכנון מקומי	ירושלים
רשות מקומית	ירושלים
ישוב	ירושלים
שטח התכנית	0.625 ד'
תאריך	16.08.2019

מספר התוכנית 30792-1-5

רמת דיוק הגו כחול והקדומה  
 1 = מדידה גרפית  
 2 = סו כחול נכבד ברימה אנליטית  
 3 = מדידה אנליטית מכאה ברמת תצ"ר

1. המדידה המפורטת  
 הריני מצריר בואת כי מדידת המפה המופגרת /  
 המציבה המורה רמק לתוכנית זו. נערבה על ידי:  
 ביום 06.04.19

ורא הוכנה לפי הוראת נוהל מבאת וברחמם  
 לנוראת החק ולתמנות המודדים שבתוקף.

שם המודד: אמר דויק  
 מספר רישו: 1387  
 חתימה: \_\_\_\_\_ תאריך: \_\_\_\_\_

שמות וזהתימות:

שם המודד	אמר דויק
מספר רישו	1387
חתימה	_____
תאריך	_____

עורך התכנית

שם	יו"ר ת"ר
מספר רישו	40400
חתימה	_____
תאריך	_____

חוקר: basfir.tal@kyohoo.com  
 מספר רישו: 02-5865426  
 מספר טל: 050-4797324

**הצהרת המודד**

אני מאשר כי מפה זו הוכנה ונערכה בקנה מידה 1:250... והיא העתק נכו של המפה המפורטת  
 על סמך מדידה שהמתיימה ביום: 06.04.2019... מאשר את כל הפרטים ומאפייניהם שצוינו  
 בהסתמך על בנתן איכות שביצעתי למפרד זו אני הפרטים ומאפייניהם שצוינו  
 במפה מדויקים לפי האמור: דדגה דיוק אופקי ראי: 1. דגת זיומ אנכי ראי: 2.  
 המפה הוכנה לפי תמנות המדידות נמדדות ומיפוי, והושגו-2016. תאריך גמר התכנית: 06.04.2019.

אמרו דויק  
 מספר רישו: 1387  
 חתימה: \_\_\_\_\_

