

חוק התכנון והבנייה, התשכ"ה - 1965
 תכנית מתאר מקומית










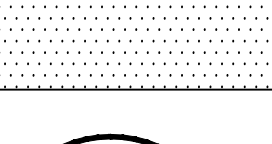





תוכנית מס' 101-365593

שם התכנית
 תוספת אגף חדש לבניין קיים
 בבית חנינא

מצב מאושר גליון 1 מתוך 1

שם הנספח	קני"מ
מצב מאושר	1:250

מקרא מצב מאושר

-  גבול התכנית
-  גבול תוכנית מאושרת
-  מס' תכנית מאושרת
-  מגורים 5 מיוחד
-  מגורים ג'
-  מגורים 1 מיוחד
-  דרך קיימת או מאושרת
-  מעבר ציבורי להולכי רגל
-  גבול תא שטח ומספרו
-  בניין קיים
-  מספר הדרך קו בניין רוחב הדרך
-  גבול חלקה
-  מס' חלקה
-  גבול גוש
-  מס' גוש

אישור מפה
 הריני מצצהיר בזאת כי המפה הטופוגראפית/מצבית המהווה רקע לתוכנית זו, נערכה על ידי ביום 16/9/2018 והיא הוכנה לפי הוראות ניהול מבא"ת ובהתאם להוראות החוק ולתקנות המודדים שבתוקף. דיוק הקו הכחול והקדסטר: מדידה אנליטית מלאה ברמת תציר.
 זיד מוסטפה 1423 מספר רישון
 שם המודד חתימה תאריך

תאריך 01/12/2019

שמות וחתימות:

עורך התוכנית	שם: מחמד קיימרי	חתימה:
	תאריך:	



הערות
 הקאורדינטות קשורות לנקודת DFA GPS 500 שגובהה 819.01
 הגבהים קשורים לנקודת DFA GPS 500 שגובהה 819.01

הגבולות חושבו גרפיה ממת גוש מס' 30610
 לא לצרכי רישום

מצב מאושר

קני"מ 1:250

