חוק התכנון והבניה, התשכ"ה - 1965
משרד האוצר - מחוז ירושלים
החלטה המחוזית החליטה ביום :
28/07/2019
להפקיד את התכנית
יו"ר הועדה המחוזית

תכנית מס' 101-0659441

18/03/2020
תאריך

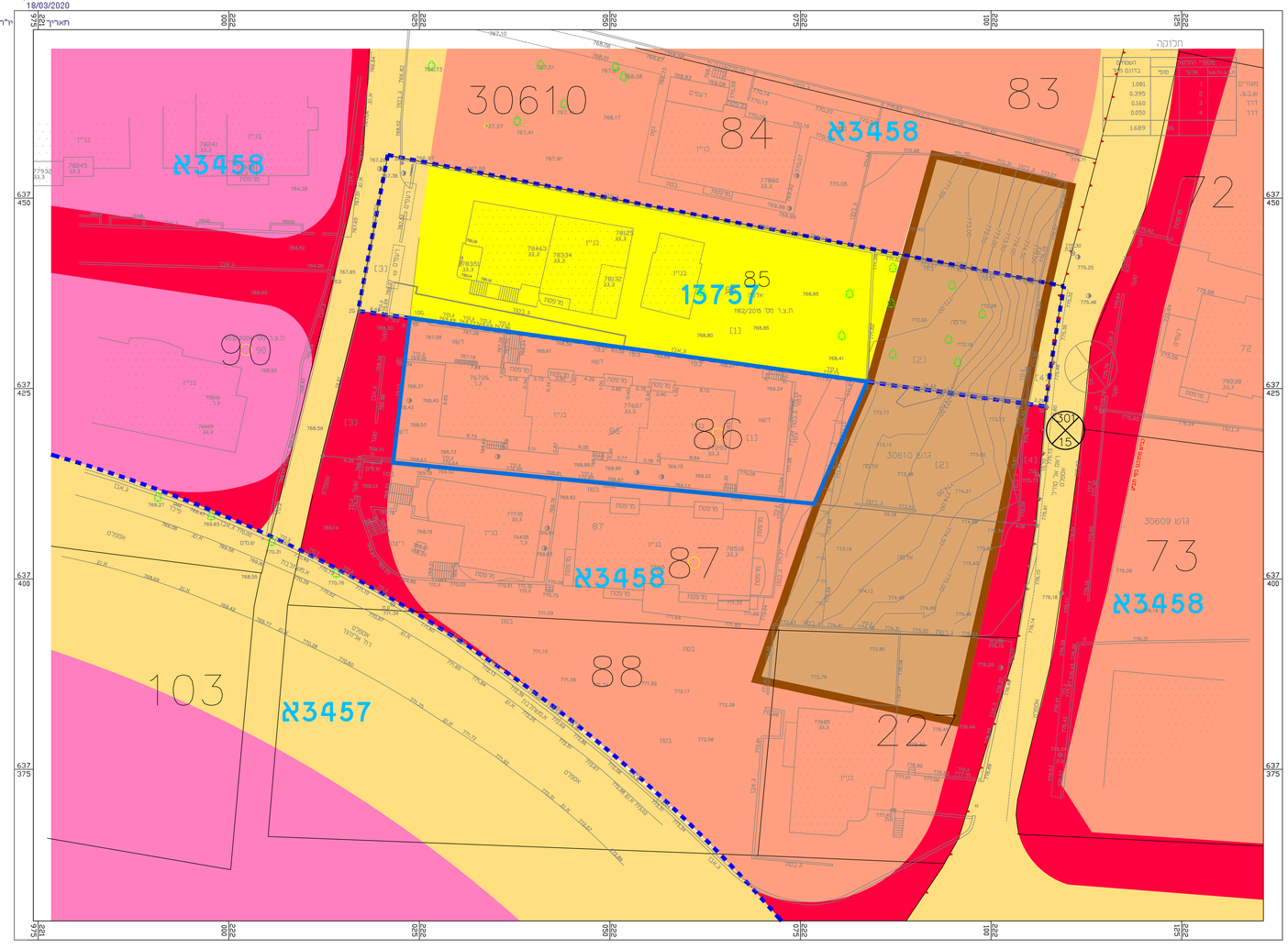

חוק התכנון והבניה, התשכ"ה - 1965

תכנית מתאר מקומית

תכנית מס' 101-0659441

שם התכנית

תוספת קומות ויח"ד מעל בניין מגורים קיים
בית חנינה ,ירושלים

תשריט מצב מאושר גיליון 1 מתוך 1

מחוז	ירושלים
מרחב תכנון מקומי	ירושלים
רשות מקומית	ירושלים
ישוב	בית חנינה
שטח התכנית	1.081 דונם — קנה מידה 1:250
איחוד וחלוקה	סמכות ראשית / אופי התכנית
הוראות לתכנון תלת מימד	לא
תאריך	21/6/2018
שלב	הגשה
מהדורה	1

תרשים המקום קנה מידה 1: 2500

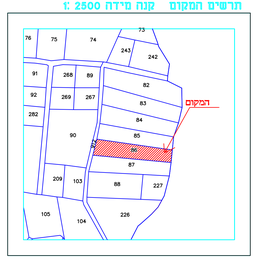

תרשים הסביבה קנה מידה 1: 5000

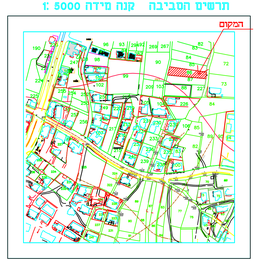

גושים וחלקות בתכנית:

גוש	סוג הגוש	חלקות בשלמותן	חלקי חלקות
30610	לא מוסדר	---	86

חותמות מוסד התכנון

שמות וזהתימות :

מגיש התכנית	שם: מוחמד מחמוד עבד אלג'אבר עידו	ת.ז.: 551898313	חתימה:	
	כתובת: ירושלים-בית חנינה		חתימה:	
	טלפון: 0546239024	פקס:	דוא"ל: eid1963@yahoo.com	
בעל עניין בקרקע	שם: מוחמד מחמוד עבד אלג'אבר עידו	ת.ז.: 551898313	חתימה:	
	כתובת: ירושלים-בית חנינה		חתימה:	
	טלפון: 0546239024	פקס:	דוא"ל: eid1963@yahoo.com	
עורך התכנית	שם: מהנדס נסאראלדין עסי אדריכל ומהנדס מר 194241		ת.ז.:	
	כתובת: כביש ראשי -שועפאט		חתימה:	
	טלפון: (0522289732)02-5824845	פקס: 02-5824845	דוא"ל: engineersami1@yahoo.com	
מודד	שם: תאופיק נסאראה מר 999		ת.ז.:	
	כתובת: בית חנינה -כביש ראשי- ירושלים		חתימה:	
	טלפון: 02-5838502	פקס:	דוא"ל: za5838502@gmail.com	

הצהרת מודד

הריני מצהיר בזאת כי המפה הטופוגרפית/ממצבית המהווה רקע לתכנית זו
נערכה על ידי ביום 24-09-2017 והיא תכונה לפי הוראות סרוי מבאת
ובהתאם לדרישות החוק ולתקנות המודדים שבתוקף.דיוק הנו הבחיר והטפסר
מדידה אנליטית מקאה ברמת תצ"ר.

תאופיק נסאראה מר 999 — שם המודד — מספר רישיון — תאריך — חתימה