












מחוז ירושלים  
 נפה: ירושלים  
 המוקום: בית צפנה  
 גוש: 30282  
 חלקה: 11 חלק  
 חלקה ראשית: חלק מ 11 חלקי ת.צ.ר. 2183/2014  
 השטח: 0.844 ד.  
 הוכן עבור בעלים  
 אליפסה מס 2183/2014

# מקרא מצב מאושר

-  גבול התכנית
-  גבול התכנית מאושרת
-  דרך מאושרת
-  מגורים 5 מיוחד
-  אזור מגורים ב
-  אזור מגורים ג
-  מעבר ציבורי להולכי רגל
-  בניין קיים
-  מס גוש 30282
-  מס' חלקה 11 חלק
-  מתחם B2
-  גבול מתחם לבינוי ותשריט חלוקה
-  גבול מתחם לחלוקה מחוזש
-  מספר מתחם לחלוקה מחוזש א

## 101-0729996

תוספת בנייה מעל בניין קיים בשכ' בית צפנה ירושלים

תכנית מתאר מקומית

## מצב מאושר

איחוד חלוקה	סמכות ראשית	אופי התכנית
לא איחד וחלקה	ועדה מחוזית	תכנית שמכוחה ניתן להוציא התרים / או הרשאות

מחוז: ירושלים  
 מרחב תכנון מקומי: ירושלים  
 רשות מקומית: ירושלים  
 שטח התכנית: 0.481 ד'  
 קנה מידה: 1 : 250  
 גושים וחלקות בתכנית:

גוש	סוג הגוש	חלקות בשלמותן	חלקי חלקות
30282	לא מוסדר	1 חלק	

חותמות מוסד התכנון:

תאריך: 29-07-2020

### שמות וחותמות:

עורכי תכנית	
שם: אילן אפרת	מס': 054-5646867
מס': 054-5646867	מס': 054-5646867
מס': 054-5646867	מס': 054-5646867
מס': 054-5646867	מס': 054-5646867

### הצהרת מודד

הריני מצהיר בזה כי מדידה המפה הטופוגרפית / המצבית המרווה רקע לתכנית הזו, נערכה על ידי ביום: 23.01.2020. והיא הוכנה לפי הוראות נוהל מבאית וברתאם להוראות החוק ולתקנות המודדים שבתוקף, דיוק הגו הכחול והקודסטר: מלאה ברמת תצ'ר

שם מודד	מספר רישיון	חתימה	תאריך