
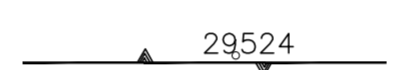








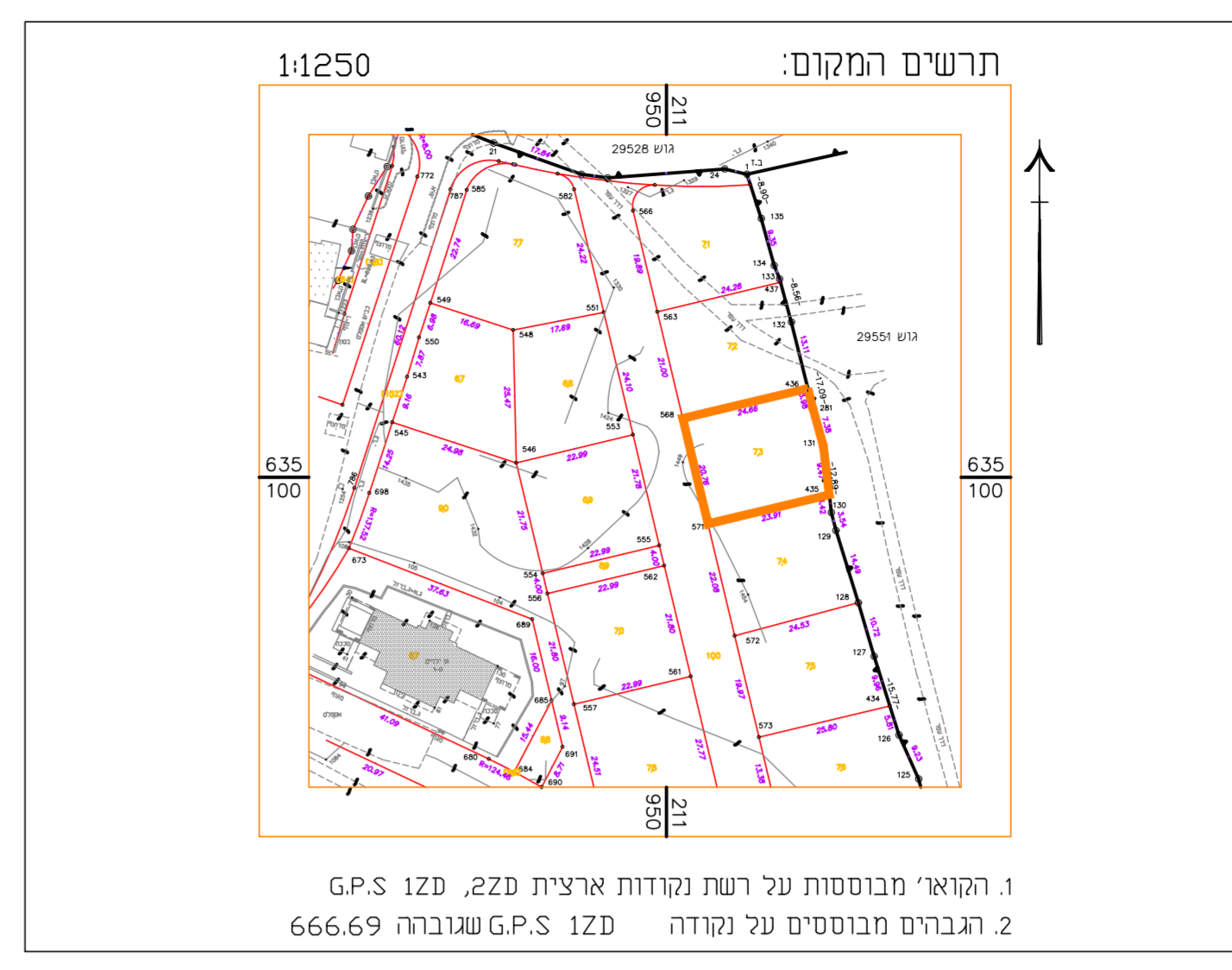
מצב מאושר 1:250

מספר התוכנית: 09468-72-73
 רמת דיוק הגו הבנין והקדסטר: 3
 1 = מדידה גרפית
 2 = סך כחול (בלבד) בקבץ אנליטית
 3 = מדידה אנליטית מלאה ברמת תצ"ר
 1. המדידה המטרית
 ר"י מצויר בואת כי מדידת המפה הסופלוגרפית/
 המצבית המרווה דקם כותכנית זו. נע"נה על ידי
 ביוטא01801-05-08
 והיא רוכנה כפי ורואה דהול מבאית
 לראות הוחק ובחלונות המודר"ס ש
 עם המודר"ס גבארה תאופיק
 מספר רישוי: 991
 תחילה חב"ה

59
 JAHINA-ABU GDISH-BEIT ZIAB-03-TASRIT MEUSHAR-20-11-19

מקרא מצב מאושר:

-  גבול הכנית
-  גבול גוש ומספרו 29524
-  גבול חלקה ומספרה 73
-  גבול שטח שיטוט
-  מגורים א'
-  דרך משולבת
-  קו בנין
-  מספר הדרך
-  קו בנין
-  רוחב הדרך



תרשים המקום - 1:1250

תכנית מס' 152-0694414

אבו גוש - בית זיאב

תכנית מתאר מקומית

תשריט מצב מאושר

איחוד וחלוקה	סמכות ראשית	אופי התכנית
-	עדה מחוזית	תכנית שניתן מכווה להוציא לתרים

מחוז: ירושלים
 מרחב תכנון מקומי: הראל
 ישוב: אבו גוש
 שטח התכנית - 507.000 מ"ר
 קנה מידה - 1:250

גושים וחלקות בתכנית:

גושים	סוג גוש	חלקת	חלקת בשלמות	חלקת
גושים בשלמות	29524	מוסדר	73	חלקת

שלב: מילוי תנאים להפקדה גירסה 1 תאריך: 20/11/19

אישור/חתימות מוסדות התכנון:

שמות וחתימות:

שם פרטי ומשפחה	מספר זהות	שם ומספר תאגיד	חתימה	תאריך
עבד אלקאדר ג'בר	39329503	שם רשות מקומית		
ראוף ג'בר	302949078			
רמ"י	500101761			
עבד אלקאדר ג'בר	39329503			
ראוף ג'בר	302949078			
עורך התכנית	אנדר"י קרישן	068288604	קרשן אורכלים	
מודר	ג'בארה תאופיק	056261837		

הצהרת המודר

הר"י מצויר בואת כי מדידת המפה הסופלוגרפית/ המצבית המרווה רקע לתכנית זו, נעשתה על ידי כיום ----- והיא הוכנה לפי הוראות נוהל סכאלית ובהתאם להוראות החוק ולתקנות המודר"ס שבתוקף, דיוק הקו הכחול והקדסטר: מדידה גרפית/קו כחול (בלבד) ברמה אנליטית/ מדידה אנליטית במאה ברמת תצ"ר (כולל קו כחול)

ג'בארה תאופיק
 שם המודר מס' רשון 991
 חתימה תחילה תאריך