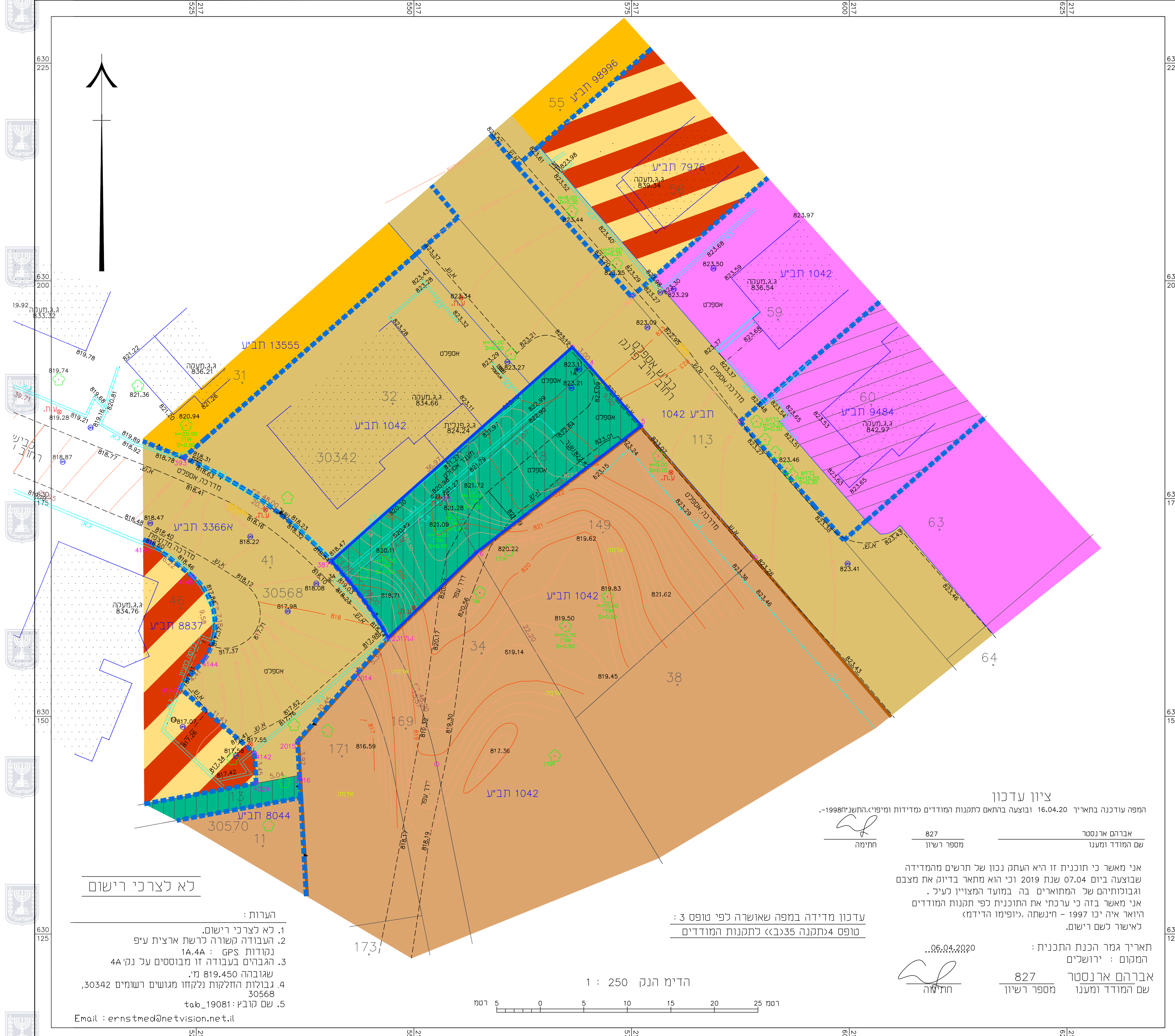


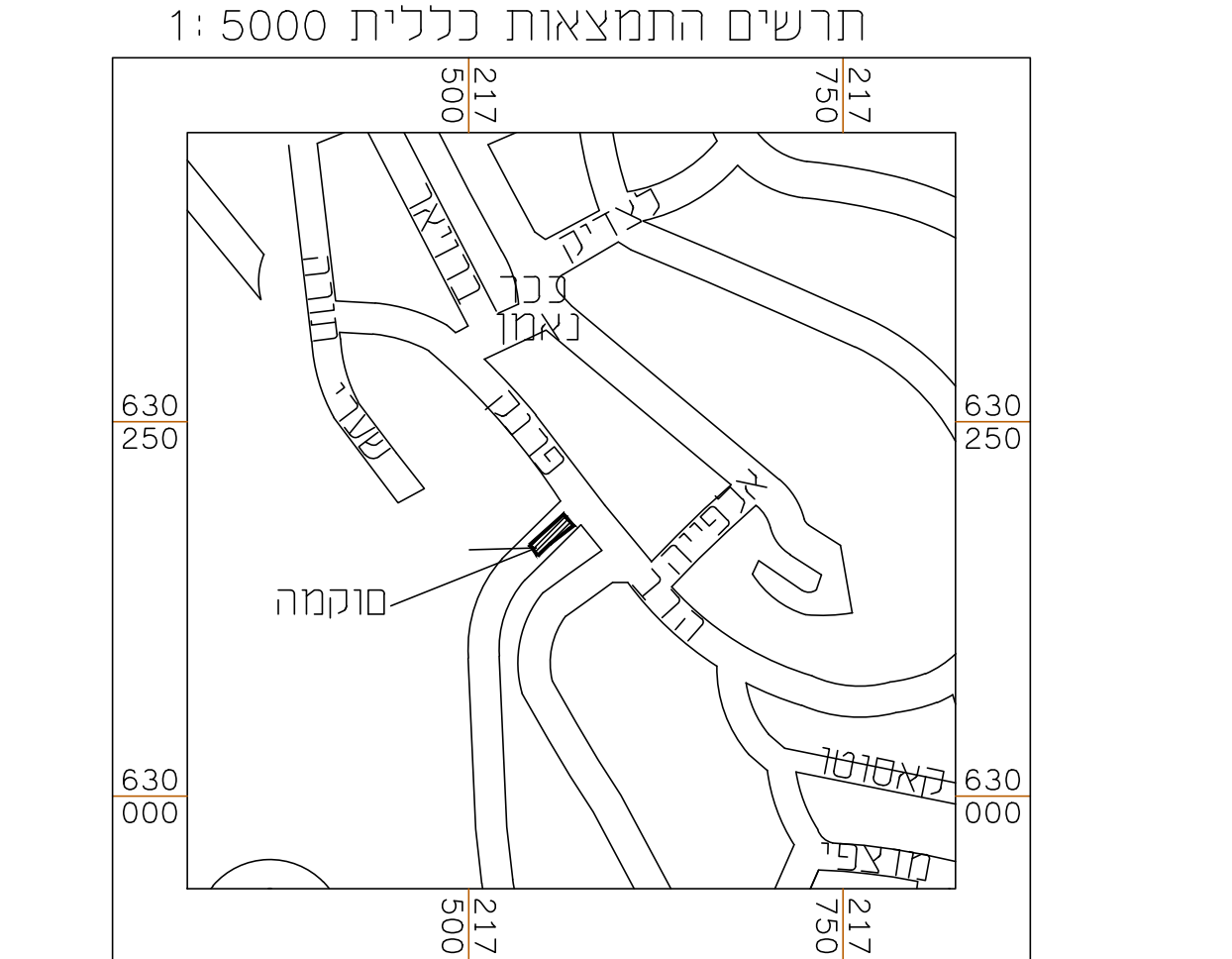
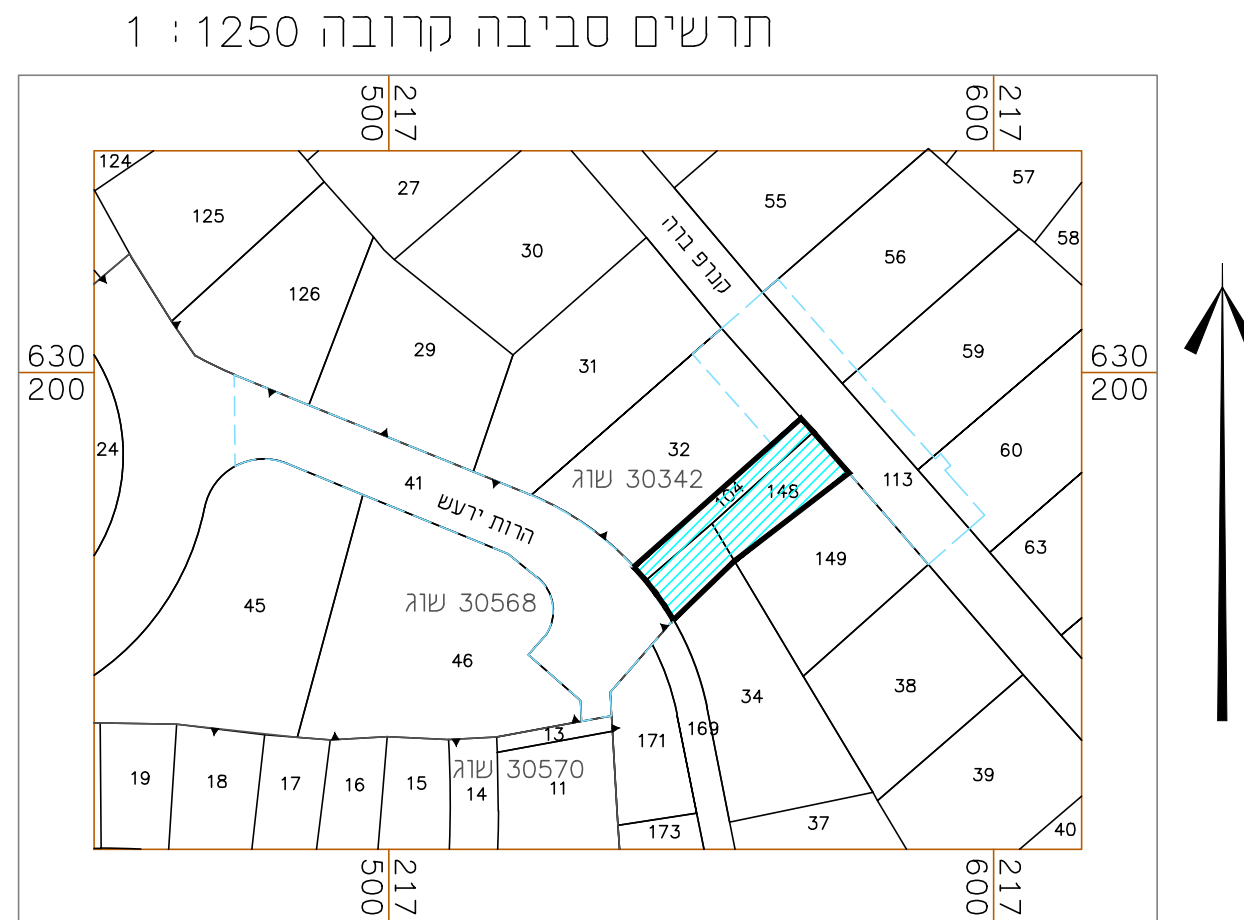
מצב מאושר לפי תוכניות 8044, 98996, 7976, 9484, 8837, א3366, 13555, 1042 קנ"מ 1:250

מחוז: ירושלים
 נפה: ירושלים
 מקום: הרב פרנק
 גוש: 30342
 חלקות בחלקיות: 104, 113, 60, 59, 56, 34, 32
 גוש: 30568
 חלק: חלקה 41
 הוכן עבור: הבעלים

מצב מאושר	
מס' 101-0744441	
דרך חדשה בין רחבי הרב פרנק לרחבי שערי תורה, בית וגן ירושלים	
נספח לתכנית	גליון 1 מתוך 1
תחילה	רקע
תיאור תאריך עריכת הנספח	26.10.2020
רשימת התרשימים	קנ"מ
מצב מאושר	1250
תרשים סביבה	1:1250
תרשים התמצאות	15000
שם תרשים	-
שמות וחתימות:	
שם: אברהם ארנסטר	חתימה:
תאריך: 26.10.2020	מספר רישון: 827
מיקוד: 9756200	מספר רישון: 827



- מקרא מצב מאושר
- גבול תכנית מוצעת
 - גבול תכנית מאושרת
 - אזור מגורים 1
 - אזור מגורים מיוחד
 - אזור מגורים 1 מיוחד
 - אזור מגורים ב
 - מעבר ציבורי להולכי רגל
 - דרך קיימת מאושרת
 - שטח לבנין ציבור
 - בנין קיים
 - גבול חלקה
 - מספר גוש
 - מספר חלקה



ציון עדכון
 המפה עודכנה בתאריך 16.04.20 ובוצעה בהתאם לתקנות המודדים ומדידות ומיפוי התשי"ח-1998.

אברהם ארנסטר
 שם המודד ומענו
 מספר רישון 827
 חתימה

אני מאשר כי תוכנית זו היא העתק נכון של תרשים מהמדידה שבוצעה ביום 07.04 שנת 2019 וכי הוא מתאר בדיוק את מצבם וגבולותיהם של המתוארים בה במועד המצויין לעיל. אני מאשר בזה כי ערכתי את התוכנית לפי תקנות המודדים היואר איה יכו 1997 - חגיגתה, 'יופניו הדידני' כאישור כשם רישום.

תאריך גמר הכנת התכנית: 06.04.2020
 המקום: ירושלים

אברהם ארנסטר
 שם המודד ומענו
 מספר רישון 827
 חתימה

- לא לצרכי רישום
- הערות:
- לא לצרכי רישום.
 - העבודה משורה לרשת ארצית ע"פ נקודות GPS: 1A.4A
 - הגברים בעבודה זו מבוססים על נק 4A שגובהו 819.450 מ'.
 - גבולות החלקות נלקחו מנושים רשומים 30342, 30568
 - שם קובץ: tab_19081
- Email: ernstmed@netvision.net.il

