



מספר סידורי: 18-3107Y



מחוז: ירושלים
 נפה: ירושלים
 מקום: צור באהר
 גוש: 30787
 חלקה: 1
 שטח: 0.794 ד'
 הוכן עבור:

טבלת יעודי קרקע לפי תכנית מס' 2302 א

מגורים	2	0.704 ד'
דרך	3	0.090 ד'
	1	0.794 ד'

מצב מאושר

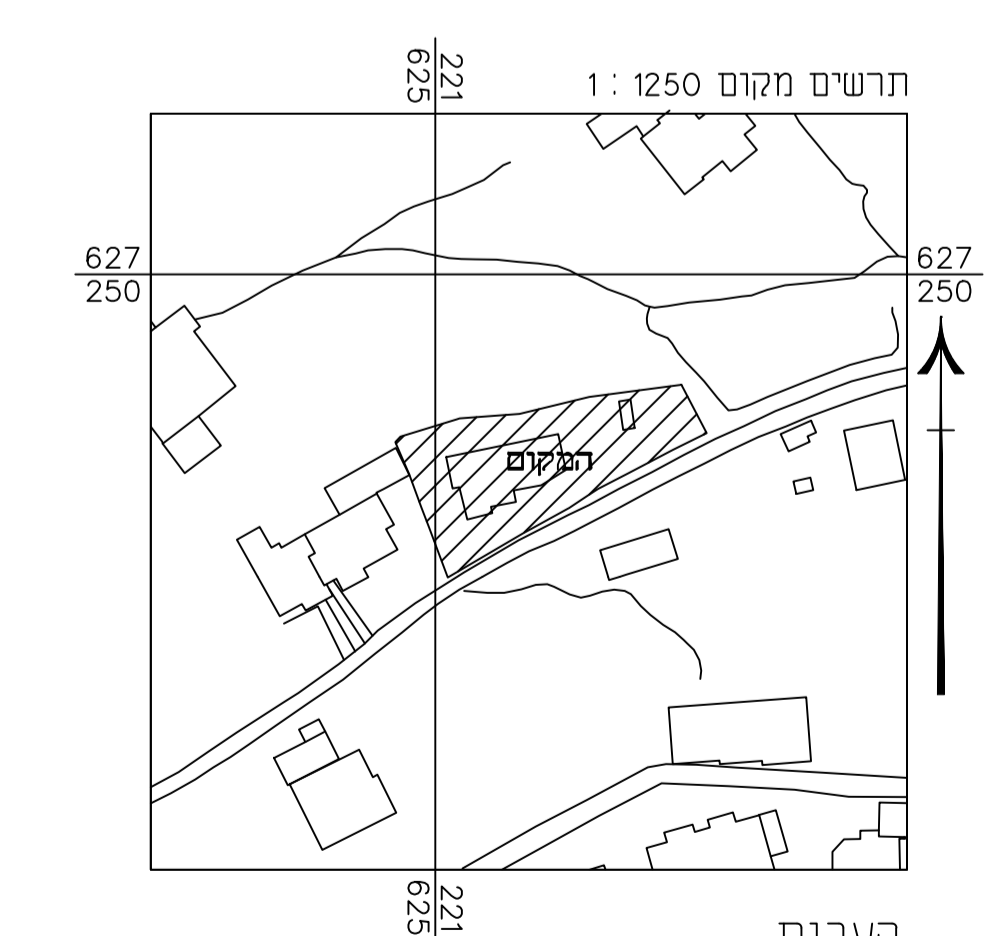
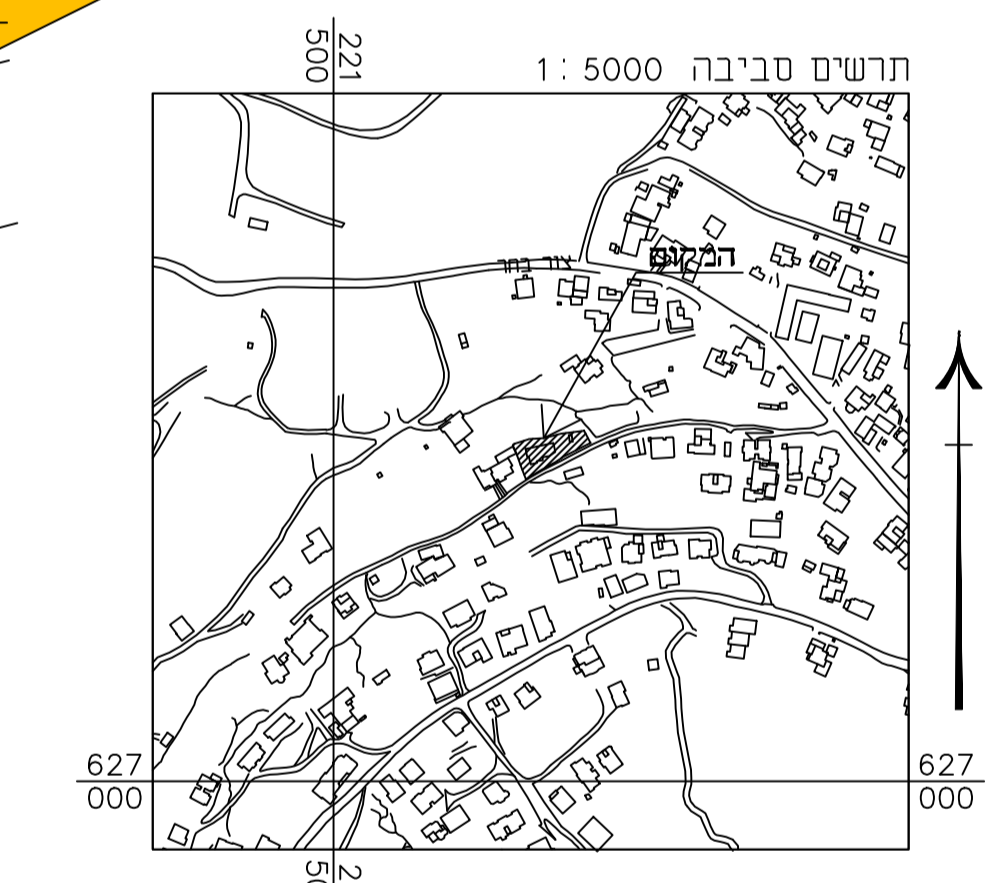
נספח לתכנית מס' 101-0715433

תוספת קומות לבניין קיים בשכונת צור באהר ירושלים

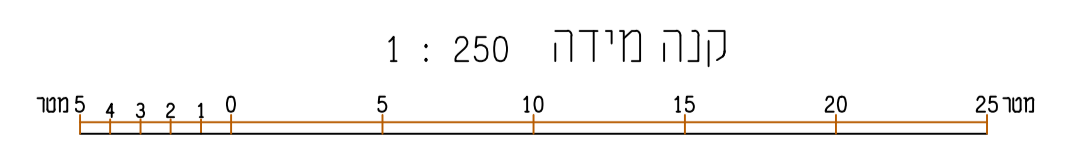
גליון 1 מתוך 1

תחולה	מנחה
תיאור	מצב מאושר
תאריך עריכת הנספח	30/1/2020
קנ"מ	1:100
תרשימים נוספים	קנ"מ
תרשים מקום	1:1250
תרשים סביבה	1:5000

שמות וזחתימות:	
שם:	זיד מוטספה
תז:	081004350
עורך מדידה	



ירושלים שרותי הנדסה מדידות ופיתוח
 בית יעני - בניס ראשי - ירושלים
 זיד מוטספה
 מס' רישוי 1423
 תחום מודד מוסטר תא"ר:



אישור מפה
 אני מאשר כי מספר זו הוא התקף ככל שיש להגישו על סמך מדידה שרשמית
 ביום 08 בחודש 08 שנת 2018. וכל כל הפרטים שצוינו בהם הם מדויקים ונכונים
 היא א. המפה בוצעה בהתאם לתקנות המודדים המדידה ומפיקה תשנ"ח-1998.

06/08/2018 תאריך
 זיד מוטספה שם המודד ומענו
 1423 מספר רישוי תחומה

מקרא:

	גבול חלקה קיימת
	מספר תוכנית מאושרת
	דרך קיימת או מאושרת
	אזור מגורים 5 מיוחד

הערות
 הקאורדינטות קשורות לנקודת 500 DFG GPS שלובה 819.01
 הגבהים קשורים לנקודת 500 DFG GPS שלובה 819.01
 הגבולות סומנו לפי הצורת הבעיים