חוק התכנון והבנייה, התשכ"ה - 1965

תכנית מתאר מקומית

מס' 101-0787358

שינוי קו בניין רחוב רש"י 56 ירושלים

תשריט מצב מוצע	גיליון 1 מתוך 1
מחוז	ירושלים
מרחב תכנון מקומי	ירושלים
רשות מקומית	ירושלים
ישוב	ירושלים
תכנית בסמכות	מקומית
איחוד וחלוקה	ללא איחוד וחלוקה
היתרים או הרשאות	תכנית שמכוחה ניתן להוציא היתרים או הרשאות
מונה תדפיס התשריט	7
מועד הפקה	29/06/2020 13:26
שטח התכנית	0.647 דונם קנה מידה 1:250

אישורים בתכנית מס' 101-0787358

שמות*

מגיש התכנית	מאיר אלמליח תאגיד:
עורך ראשי	משה שפירא תאגיד:
יזם	מאיר אלמליח תאגיד:

בעלי ענין בקרקע*

בעלים	אבנר בראזני תאגיד:
בעלים	חסין בראזני תאגיד:
בעלים	חנה ולר תאגיד:
בעלים	חיים ולר תאגיד:
בעלים	אלי זרוק תאגיד:
בעלים	מרים זרוק תאגיד:
בעלים	מיכאל כהן תאגיד:
בעלים	עירית כהן תאגיד:
בעלים	אפרים ניסן תאגיד:
בעלים	יצחק ניסן תאגיד:
בעלים	שמואל יהודה ניסן תאגיד:

טבלת גושים וחלקות*

מספר גוש	חלק/ כל הגוש	מספרי חלקות בשלמותן	מספרי חלקות בחלקיותן
30069	חלק	24	282 ,248

* הרשימה המלאה מפורטת בהוראות התכנית / בהודעה שפורסמה בעיתונות וברשומות

הריני מצהיר בזאת כי המפה הטופוגרפית/המצבית המהווה רקע לתכנית זו, נערכה על ידי ביום 29.01.2020 והיא הוכנה לפי הוראות נוהל מבא"ת ובהתאם להוראות החוק ולתקנות המודדים שבתוקף. דיוק הקו הכחול והקדסטר:מדידה גרפית

שם המודד	מספר רשיון	חתימה	תאריך
מ. שוורץ	1048		

מספר תכנית: 101-0787358, מספר גירסת תשריט: 7

מקרא

נגזר תכנית | חלוקה דרך | מס' מאגר ורחוב | קו בנין | נגזר מגוש ומספרו | נגזר מלוח ומספרו

- דרך מאושרת
- מגורים א
- מידות
- לשימור
- להריסה
- קו בנין
- קו-בנין
- עץ/עצים לעקירה

תרשים התמצאות - קנ"מ 1:6000

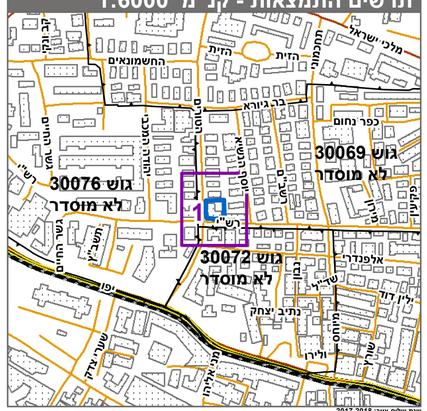
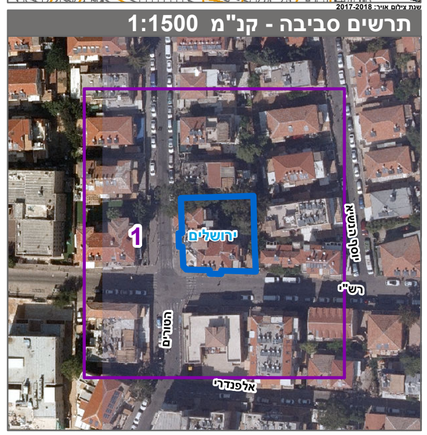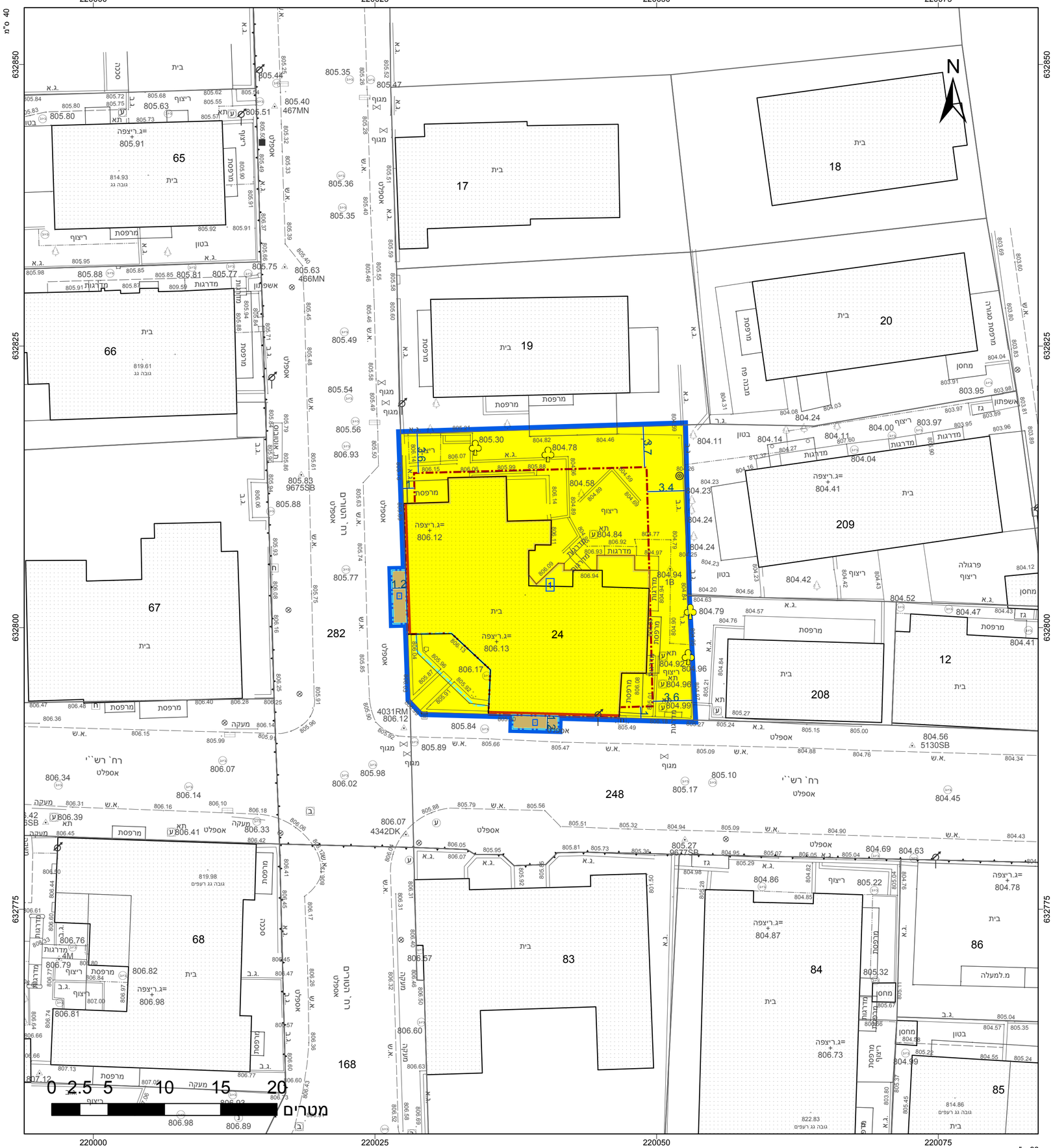
תרשים סביבה - קנ"מ 1:1500