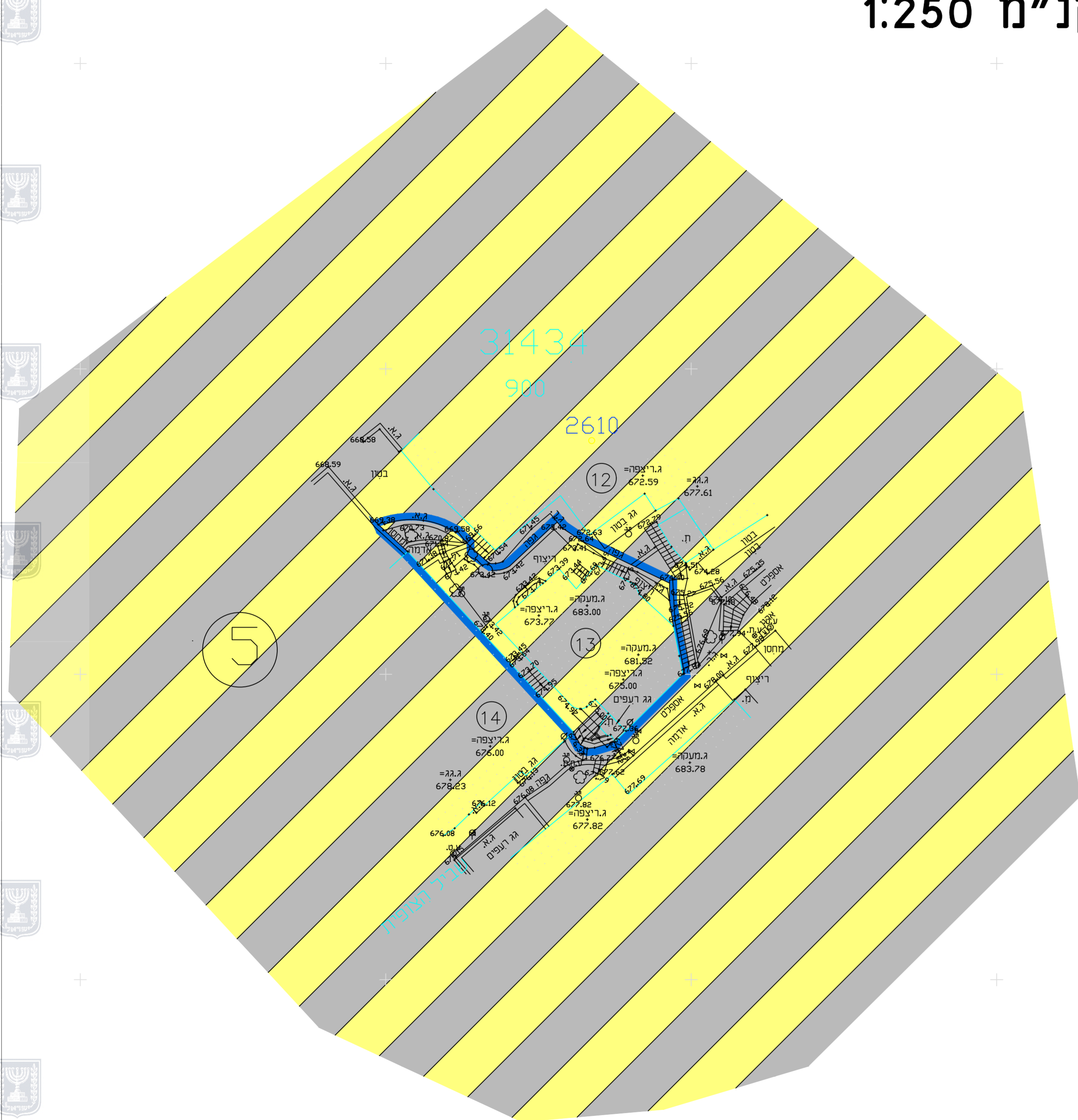


מצב מאושר על פי תכנית 2610

קנ"מ 1:250

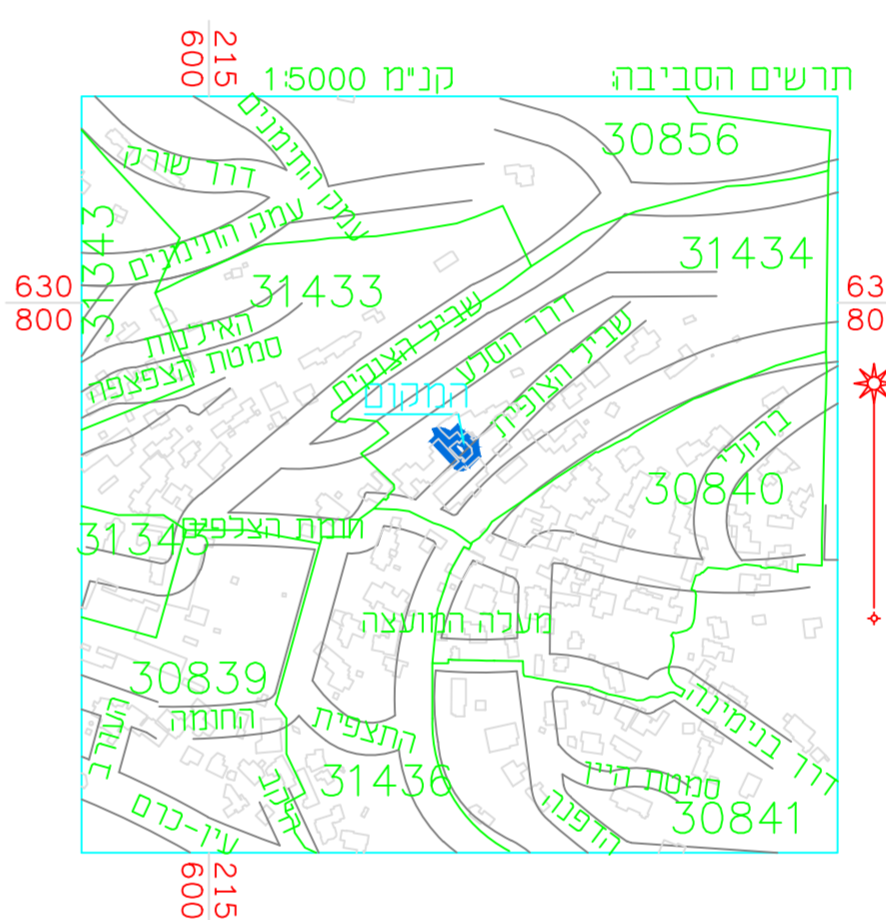
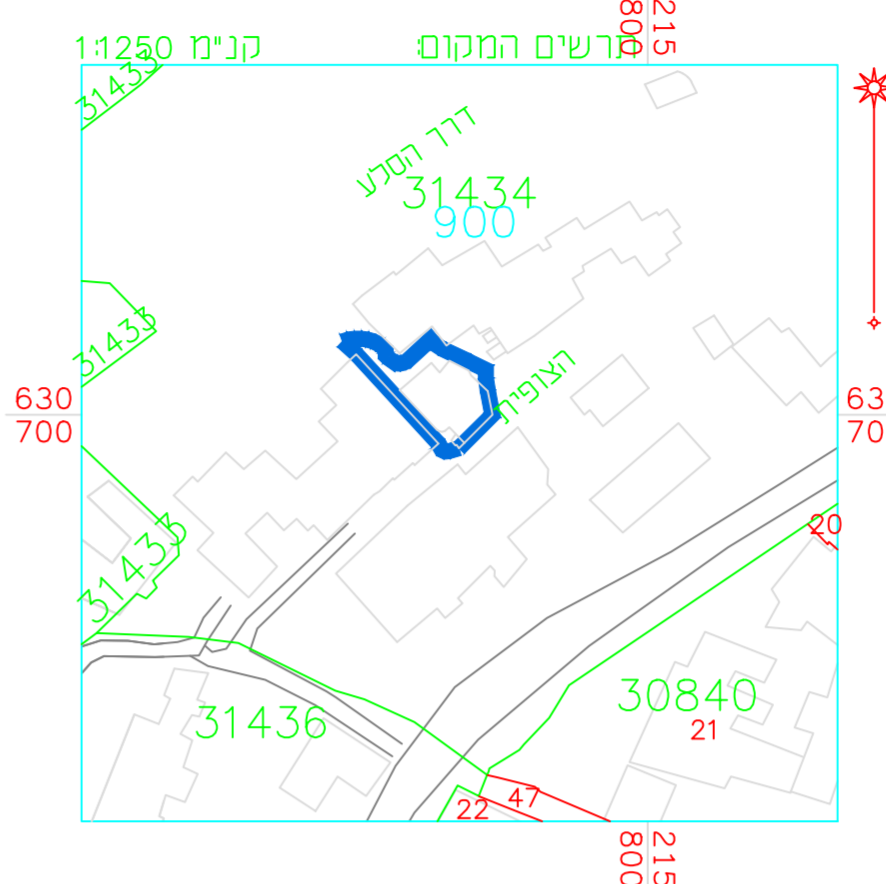


מקרא מצב מאושר

- גבול תכנית
- גבול תכנית מאושרת ומספרה
- אזור מגורים
- בנין קיים
- מספר גוש
- מספר חלקה
- מספר אזור תכנון מפורט

אאדים שלא לפי מבאית 2006

הערה: המגרשים המופיעים בתרשים הינם מתכנית 2849 (נגנזה)



מצב מאושר	
נספח לתכנית מס' 101-0723551	
שביל הצופים 7, עין כרם שינוי קו בניין.	
גליון 1 מתוך 1	
תחולה	רקע
תיאור הנספח	תאריך עריכת הנספח: 12/05/20
קנ"מ	1:250
תרשימים נוספים	קנ"מ
תרשים המקום	1:1250
תרשים סביבה	1:5000
שמות וזחתימות:	
עורך הנספח	שם: ראובן אלסטר תאגיד: מימד פוטוגרמטריה מדידות והנדסה בע"מ
חתימה:	

הריני מצהיר בזאת כי המפה הטופוגרפית/ המצבית המהווה רקע לתכנית זו, נערכה על ידי ביום 10.09.19 והיא הוכנה לפי הוראות נוהל מבאית ובהתאם להוראות החוק ולתקנות המודדים שבתוקף. דיוק הקו הכחול והקדסטר: מדידה אנליטית מלאה ברמת תציר

שם המודד	אלסטר ראובן
מספר רשיון	502
חתימה	
תאריך	