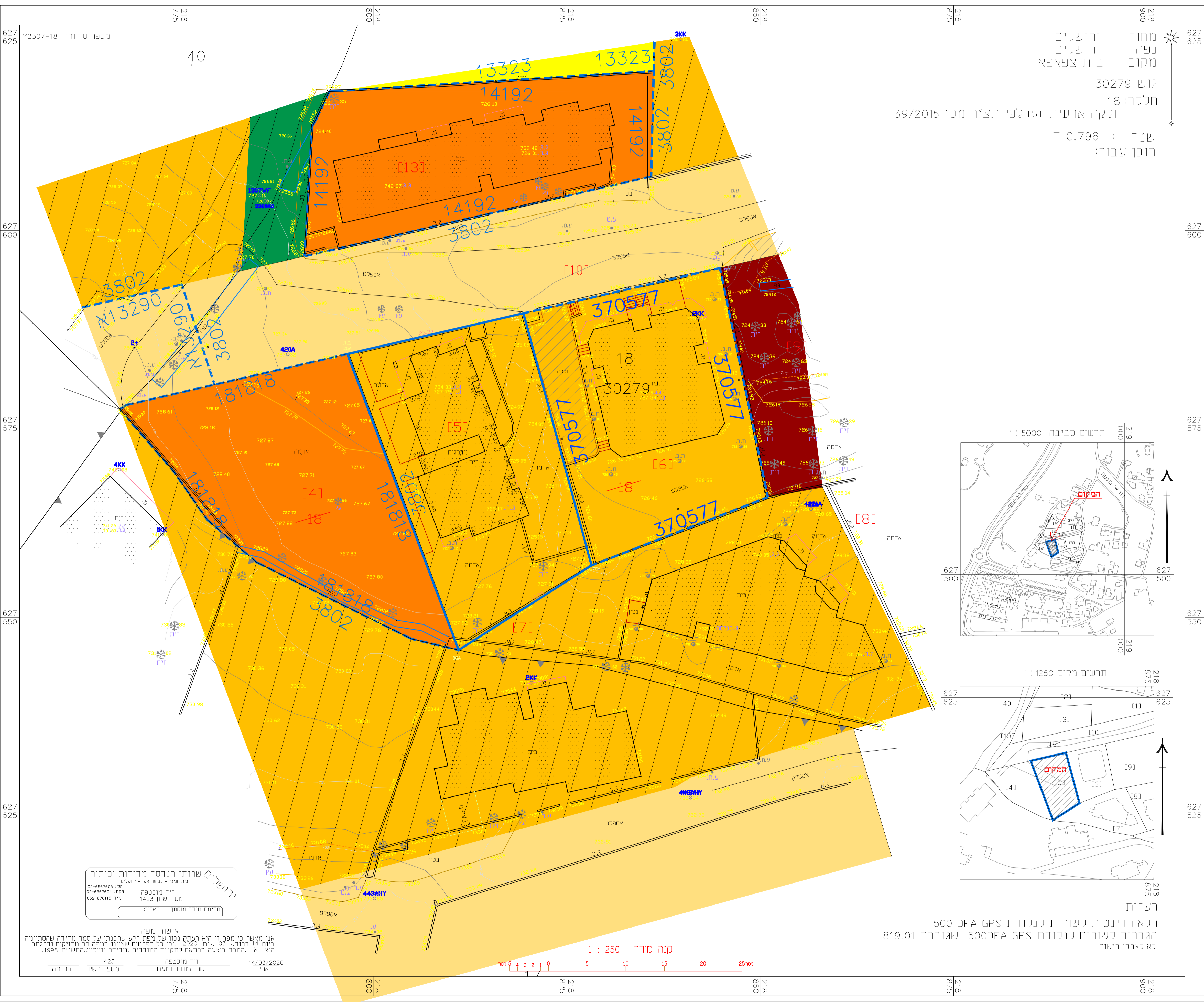
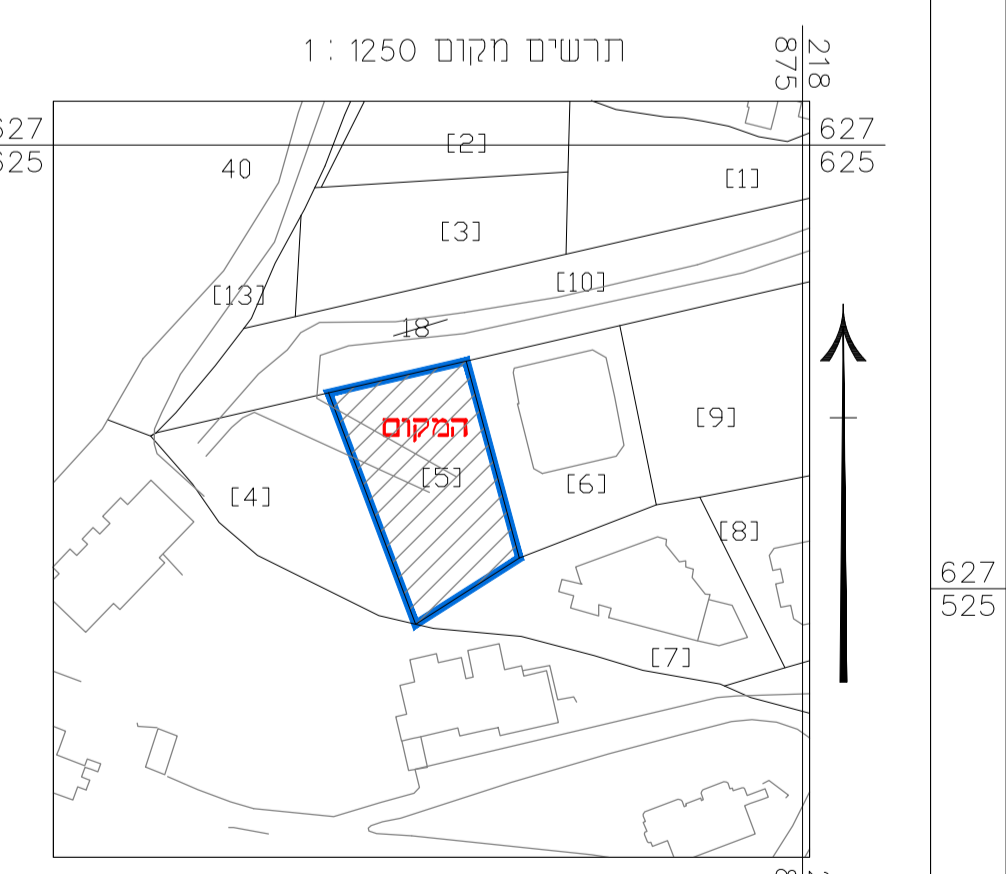
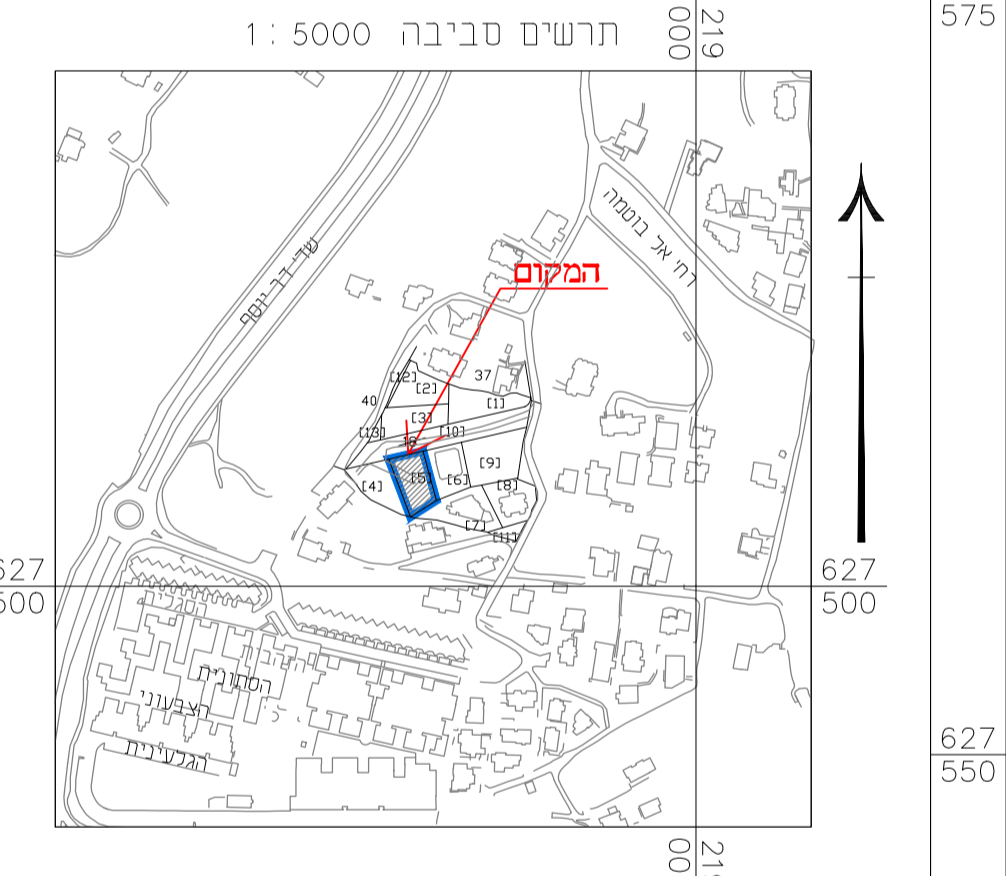


### מצב מאושר עפ"י תכנית 6671



מחוז : ירושלים  
 נפה : ירושלים  
 מקום : בית צפאפא  
 גוש: 30279  
 חלקה: 18  
 חלקה ארעית נס לפי תצ"ר מס' 39/2015  
 שטח : 0.796 ד'  
 הוכן עבור:



#### מקרא מצב מאושר

- גבול תכנית
- גבול תכנית גבול תוספתה ומספרה 181818 / 3802
- גבול חלקה ומספרה 8
- אזור מגורים 5 מיוחד
- שטח לבניני ציבור
- דרך מאושרת
- מעבר ציבורי לחולכי רגל
- אזור מגורים ג
- אזור מגורים א
- אזור מגורים ב

#### שמות וחתימות:

<b>מודד</b>	שם: <b>זיד מוסטפה</b>	חתימה:
	תאגיד: <b>משרד מדידות ירושלים</b>	

#### הצהרת המודד:

הריני מצהיר בזאת כי מדידת המפה הטופוגרפית/המצבית המרווח רקע לתכנית זו, נערכה על ידי ביום: 14/03/2020 -- והיא הוכנה לפי נוהל מבאית ובהתאם להוראות החוק ולתקנות המודדים שבתוקף.  
 מדידה אנליטית מלאה ברמת תצ"ר (כולל הקו הכחול)

שם המודד	1423	חתימה	תאריך
זיד מוסטפה	מספר רשיון		

**ידועים** שרותי הנדסה מדידות ופיתוח  
 בית תניה - כבש ראש - ירושלים  
 זיד מוסטפה  
 מס' רשיון 1423  
 מס' יידי 052-67615-1988  
 חתימת מודד מוסטפה חתירה

אישור מפה  
 אני מאשר כי מפה זו היא הנחה נכונה של מפה רמט שהוכנה על סמך מדידה שהסתיימה ביום 14 במרץ 2020. ואני כן תופסים שאין לנו תוספת עם מדידות ודרישה היא המפה בוגמה בהתאם לתקנות המודדים נמדדה ומיפיה/התשנה-1988.  
 14/03/2020 זיד מוסטפה  
 שם המודד ומענו מספר רשיון חתימה