
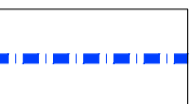

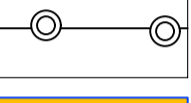







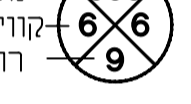

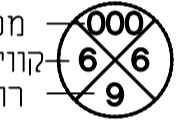

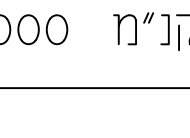


מצב מאושר

קני"מ 1:500

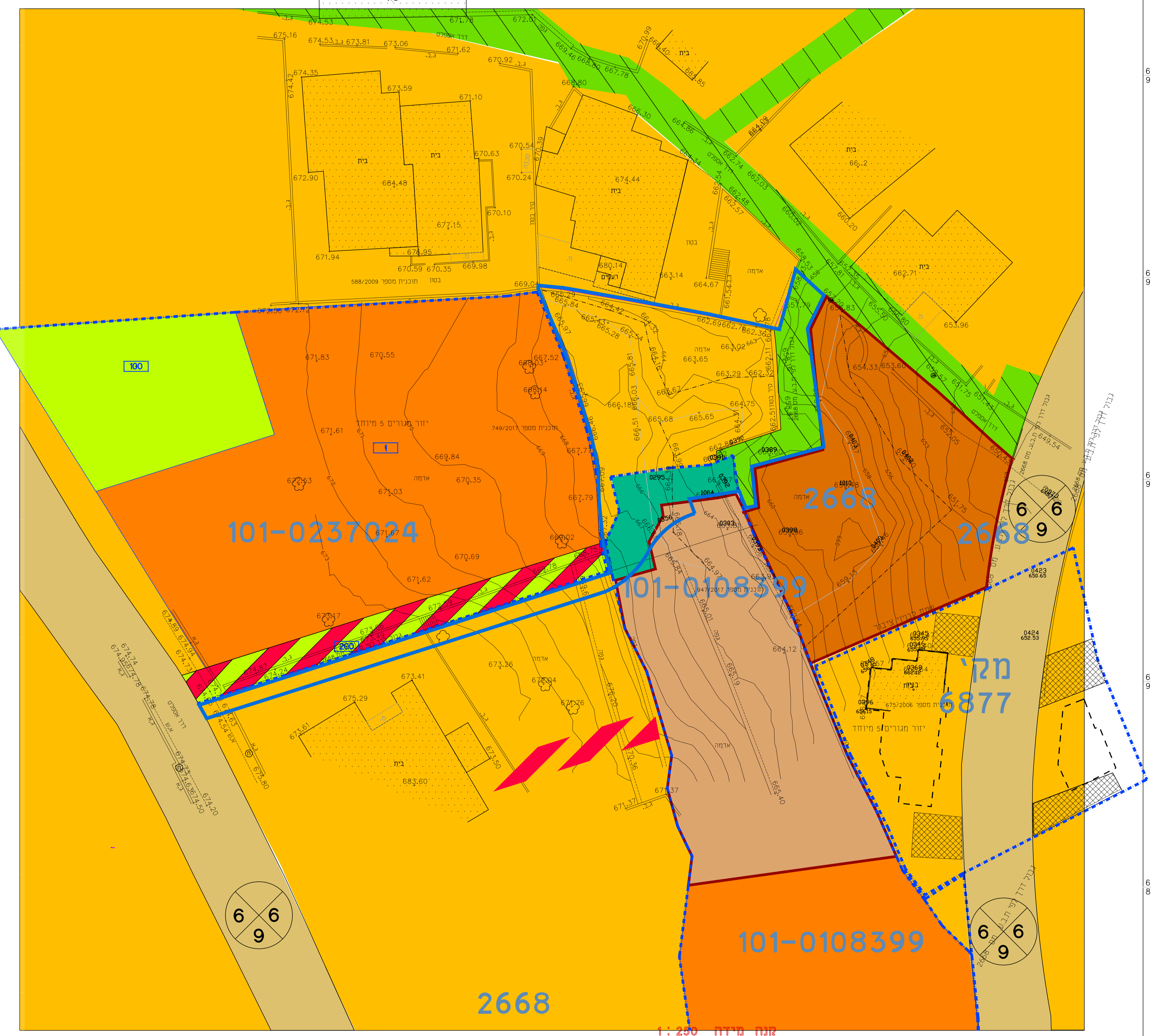
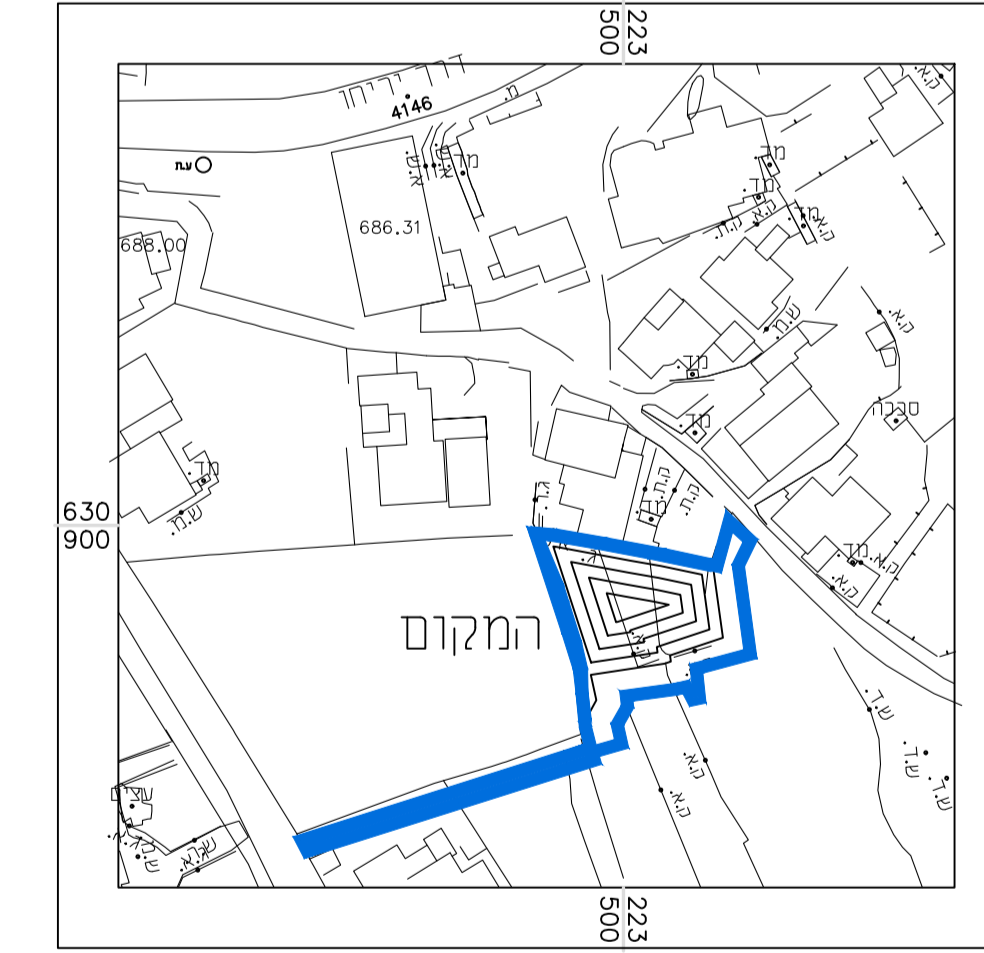
מקרא מצב מאושר

-  גבול תכנית
 -  גבול תכנית מאושרת
 -  מספר תכנית מאושרת 2668
 -  גבול חלקה
 -  אזור מגורים 5 מיוחד
 -  מגורים ג
 -  דרך מאושרת
 -  מעבר צבורי להולכי רגל
 -  דרך משולבת
 -  שביל
 -  עמסה לבנייני צבורי
 -  בניין קיים
 -  רוטטה
-  מספר הדרך 60
 קווי בנין
 רחוב הדרך

תרשים הסביבה קני"מ 1:5000



תרשים הסביבה קני"מ 1:1250



קנה מידות 1:250



חוק התכנון והבנייה, התשכ"ה - 1965
תכנית מתאר מקומית

תכנית מספר 101-0712836
הגדלת מסי קומות ומספר יחידים בשכונת ראס אלעמוד ירושלים

תשריט מצב מאושר קנ"מ 1:250	
מחוז	ירושלים
מרחב תכנון מקומי	ירושלים
רשות מקומית	ירושלים
ישוב	ירושלים
שטח התכנית	0.840 ד"א
תאריך	14/06/2020

מספר התוכנית: GHALETH
 רמת דיוק העו הכחול והקדסטה: 3
 1 = מדידה גרפית
 2 = סו כחול נכבד > ברמה אנליטית
 3 = מדידה אנליטית מלאה בדמת תציר
 1. המדידה המקורית
 הריני מצהיר בזאת כי מדידת המפה הטופוגרפית/
 המצבית המהווה רקע לתוכנית זו, נערכה על ידי:
 ביום: 27.05.2019
 והיא הוכנה כפי הוראות נוהל מבאית ובהתאם
 להוראות התוק ולתקנות המודדים שבתוקף.
 שם המודד: יבגניה קליינר
 מספר רישיון: 1383
 חתימה: _____ תאריך: _____

שמות וזחתימות:

עורך התכנית	
שם: בנשר טויל-אדריכל	תחנה:
מספר: 5294 ת"ד	מספר: מ"נה תשלום 40400
דוא"ל: bospir.twil@yshoo.com	חוקר: 02-5865426