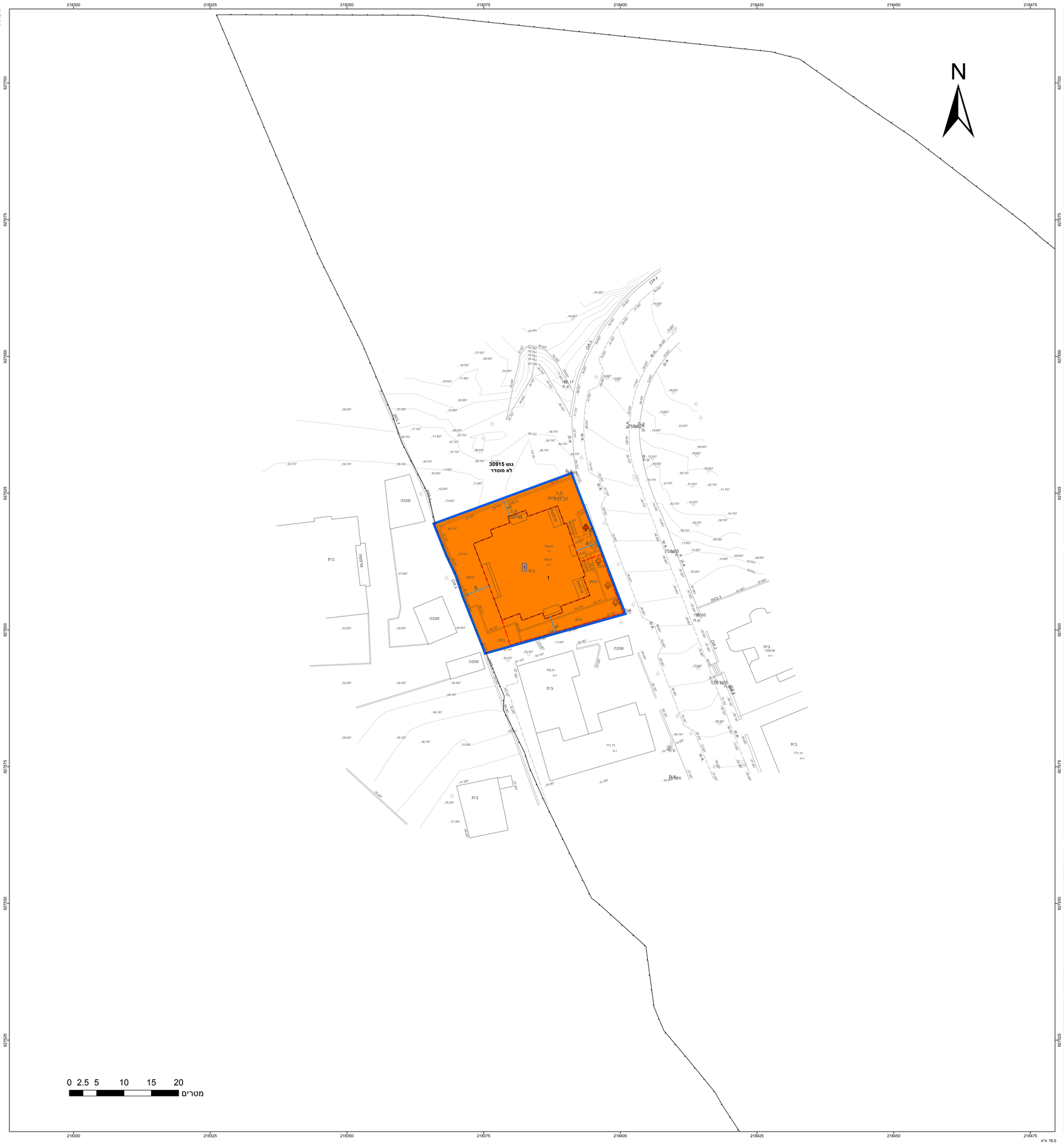

מקרא



תרשים התמצאות - קנ"מ 1:2000

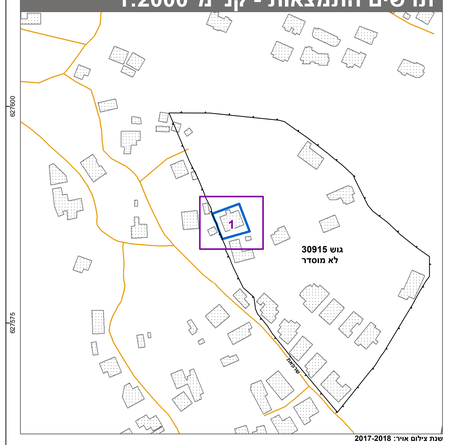

שנת צילום אויר: 2017-2018

תרשים סביבה - קנ"מ 1:400

חוק התכנון והבנייה, התשכ"ה - 1965

תכנית מתאר מקומית

מס' 101-0799411

תוספת בניה מעל בניין קיים בשכ' שרפאת- ירושלים.

תשריט מצב מוצע	גיליון 1 מתוך 1
מחוז	ירושלים
מרחב תכנון מקומי	ירושלים
רשות מקומית	ירושלים
ישוב	ירושלים
תכנית בסמכות	מחוזית
איחוד וחלוקה	ללא איחוד וחלוקה
היתרים או הרשאות	תכנית שמכוחה ניתן להוציא היתרים או הרשאות
מונה תדפיס התשריט	7
מועד הפקה	22/06/2020 16:30
שטח התכנית	0.688 דונם קנה מידה 1:250

אישורים בתכנית מס' 101-0799411

חוק התכנון והבניה, התשכ"ה - 1965
משרד האוצר - מחוז ירושלים
ההועדה המחוזית החליטה ביום :
24/05/2020
להפקיד את התכנית
07/07/2020
תאריך יו"ר הועדה המחוזית

מינהל התכנון
חוק התכנון והבניה, התשכ"ה - 1965
מחוז ירושלים
הוועדה המחוזית החליטה ביום :
06/09/2020
לאשר את התוכנית
10/09/2020
תאריך יו"ר הועדה המחוזית

שמות*

מגיש התכנית	מאגד סובחי תאגיד:
מגיש התכנית	סאיד סובחי תאגיד:
עורך ראשי	אילן אפרת תאגיד:

בעלי ענין בקרקע*

טבלת גושים וחלקות*

מספר גוש	חלק/ כל הגוש	מספרי חלקות בשלמות	מספרי חלקות בחלקיות
30915	חלק	1	

* הרשימה המלאה מפורטת בהוראות התכנית / בהודעה שפורסמה בעיתונות וברשומות

הריני מצהיר בזאת כי המפה הטופוגרפית/המצבית המהווה רקע לתכנית זו, נערכה על ידי ביום 10/01/2020 והיא הוכנה לפי הוראות נוהל מבא"ת ובהתאם להוראות החוק ולתקנות המודדים שבתוקף.
דיוק הקו הכחול והקדסטר: מדידה אנליטית מלאה ברמת תצ"ר

גבארה תאופיק	991		
שם המודד	מספר רשיון	חתימה	תאריך