









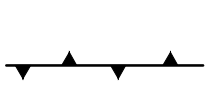

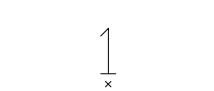



מצב מאושר ע"פי תכנית 2032 א, 137265 קנ"מ 1:250

מקרא מצב מאושר

-  גבול התכנית
-  מספר תכנית מאושרת 2032 א
-  גבול תכנית מאושרת
-  דרך מאושרת
-  שביל
-  מעבר ציבורי להולכי רגל
-  אזור מגורים 5 מיוחד
-  מגורים ב'
-  100 גבול תא שטח ומספרו
-  קו בנין מאושר
-  גבול גוש
-  מספר גוש 30787
-  מספר חלקה 1

חוק התכנון והבניה, התשכ"ה - 1965		
תכנית מתאר מקומית		
תכנית מס' 101-0744052		
שם התכנית		
הרחבת בינוי ותוספת קומה מעל בנין קיים שכי צור באהר		
תשריט מצב מאושר		
גיליון 1 מתוך 1		
מחוז	ירושלים	
מרחב תכנון מקומי	ירושלים	
רשות מקומית	ירושלים	
ישוב	ירושלים	
שטח התוכנית	0.883 דונם	קנה מידה 1:250
איחוד וחלוקה	סמכות ראשית	אופי התכנית
לא איחוד וחלוקה	ועדה מחוזית	תכנית שניתן מכוחה להוציא היתרים ו/או הרשאות
הוראות לתכנון	לא	
תלת מימד		
תאריך	08/05/2019	

חותמות מוסד התכנון



שמות וחתומות:

שם	מספר תע"מ	מס' מ"ר	תאריך
מחנן	948	052-2457448	06/10/2019
מועד	ירושלים, גבעת התחומות, חזית הרכבת והגדה		
הצגת מודד	052-2457448		
הערות	הרינו מצויד בזאת כי המפה הסופוגרפית/המצבית המהווה רקע לתכנית זו נערכה על ידי ביום 17-03-2019 והיא הוכנה לפי הוראות נוהל מבצית ובתאם להוראות החוק ולתקנות המודדים שבתוקף דיוק הקו הכחול והקדסט מדידה אנליטית מלאה ברמת תציר.		
מראד מודד	948		
שם המודד	מספר רישיון	תאריך	חותמה

