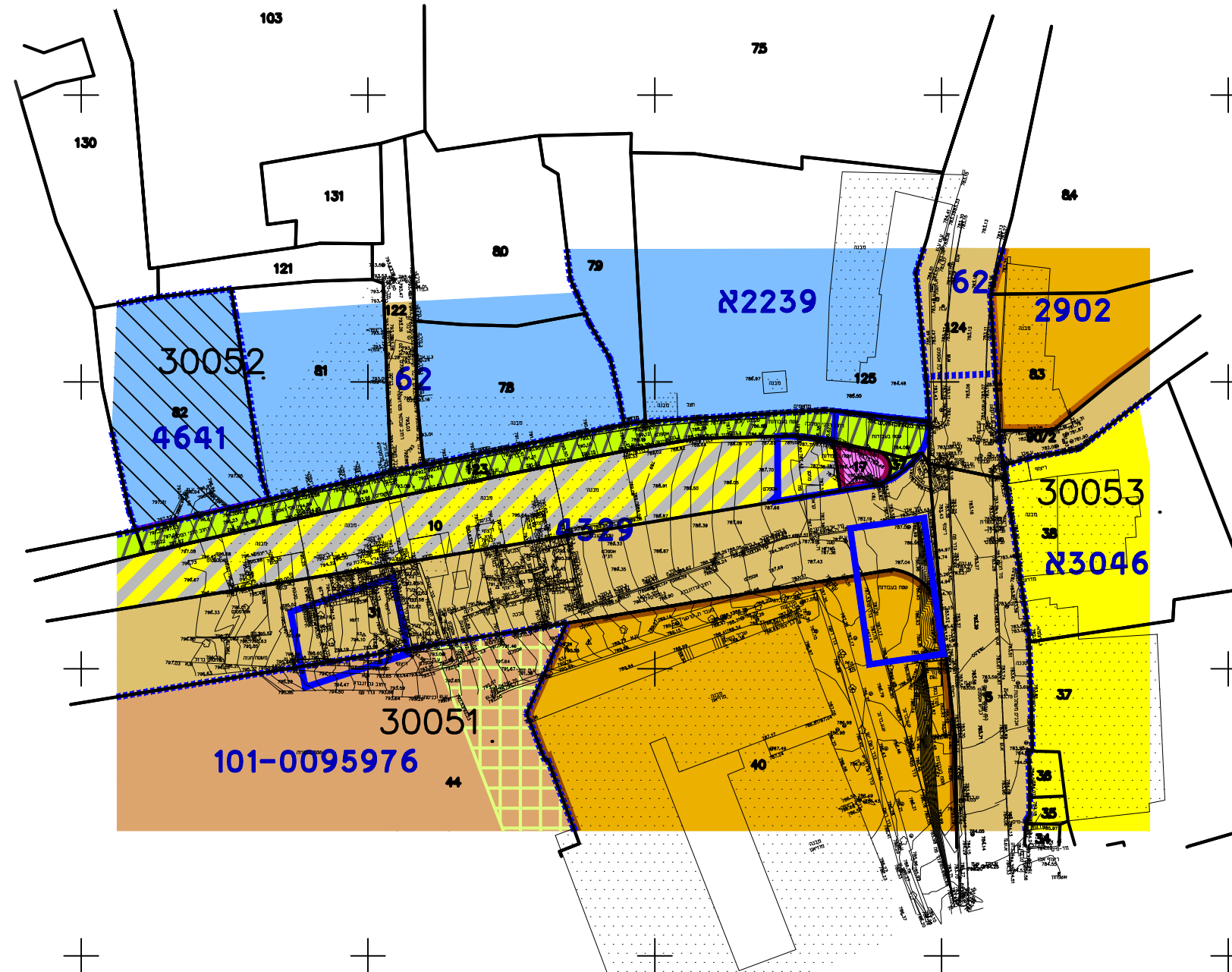


מצב מאושר עפ"י תכנית מתאר מקומית לירושלים מס' 62 ועפ"י תכניות מס' 4329, 2902, 2239, 4641, 3046, 101-0095976

תכנית מס' 101-055357
הרחבת דרך ושימור בורות מים עתיקים, רחוב הלני המלכה ירושלים
מצב מאושר
 קני"מ 1:500



מיקרא

- גבול תכנית מוצעת
- גבול תכנית מאושרת ומספרה **4329**
- אזור מגורים 2 מיוחד
- אזור מגורים 2
- אזור מגורים 3
- שטח למלונאות ומסחר לפי 4329
- שטח למוסד
- מבנים ומוסדות ציבור
- שטח לתחנת שנאי
- דרך מאושרת
- מעבר ציבורי להולכי רגל
- זירת הנאה למעבר רגלי
- גבול גוש ומספרו **30051**
- גבול חלקה ומספרה **44**

שנה	חודש	יום	מהות העדכון

מקרא

- עמוד השכל
- עמוד תחנה
- עמוד כפוף
- שדה
- שדות השכל
- שדות מים
- גדר רשת
- מעקה ביטוח
- דריסה
- קו גובה ראשי
- קו גובה משני
- מיטה
- צינור
- גבול מעבר/מפג
- מבנה
- צרי/מבנה/מחסה

הערות

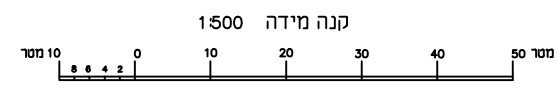
המדידה קשורה לרשת הארצית בנקודות 2005
 הטופוגרפיה מבוססת על גובה הנקודות רשת הגבהים של מפי: ILLUM2.0
 לא נמדדו תשתיות חתך קרקעיות.
 ±????? ??????

מקרא

- עמוד השכל
- עמוד תחנה
- עמוד כפוף
- שדה
- שדות השכל
- שדות מים
- גדר רשת
- מעקה ביטוח
- דריסה
- קו גובה ראשי
- קו גובה משני
- מיטה
- צינור
- גבול מעבר/מפג
- מבנה
- צרי/מבנה/מחסה


המקום: ירושלים-הלני המלכה
תוכנית: מצב מאושר
הוכן עבור:

שם קובץ: 5254-1
 מס' עבודה: 16.03.2020
 תאריך: 16.03.2020
 קני"מ: 1500
 שרשם: מיקרא
 מברק: מיקרא



אגודת רמתן
 מודד מוסמך 1493

שם		מס' תכנית	
מס':	82290	מס':	101-055357
חומר:	רח' יפ' 35, ירושלים	מס':	02-6221625
חומר:	02-6221695	מס':	02-6221625



שלב: מיזם תשתית ומפגה מחזור: 1 תאריך: 19.07.2020