

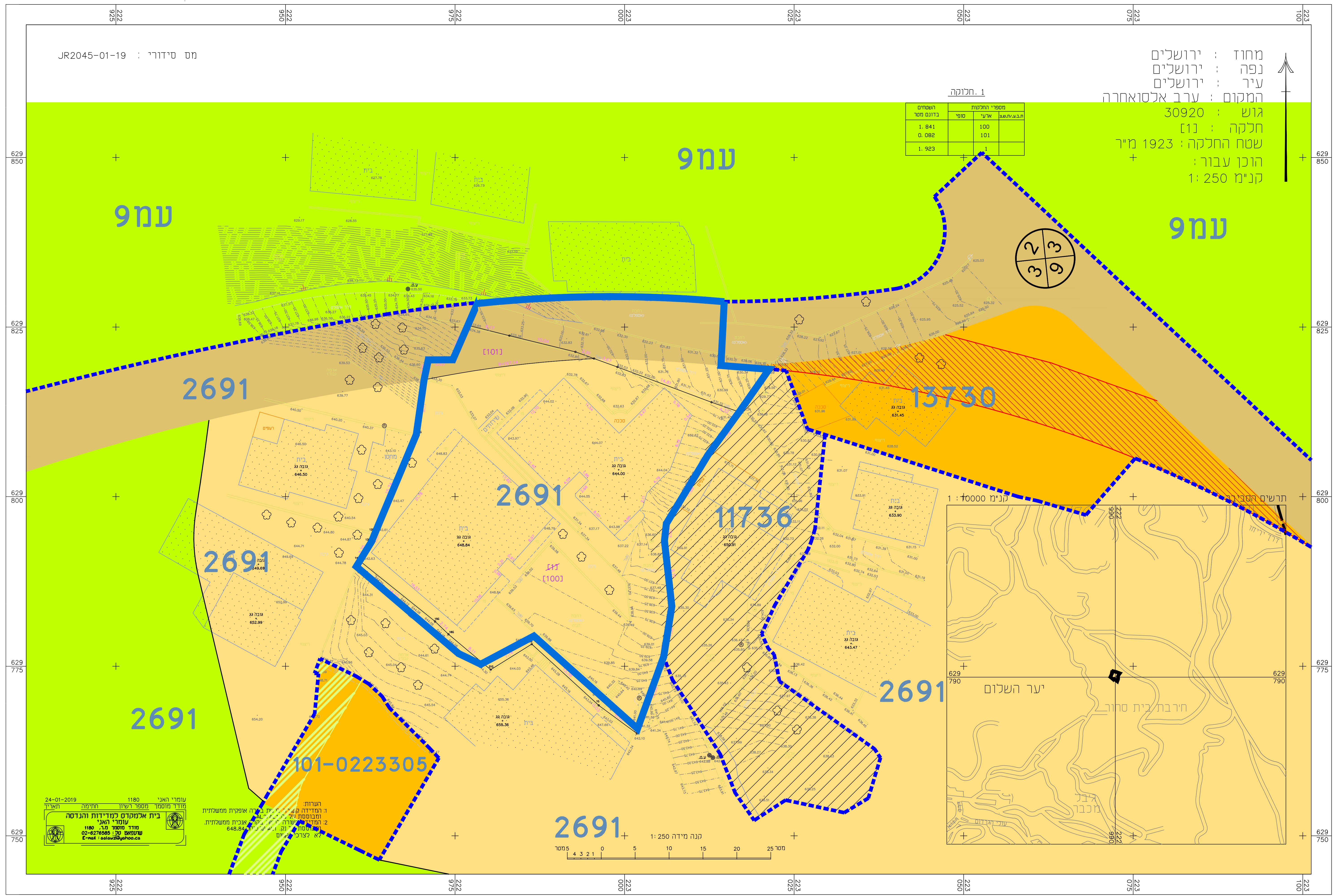
# מצב מאושר

## קני"מ 1:250

מחוז : ירושלים  
 נפה : ירושלים  
 עיר : ירושלים  
 המקום : ערב אלסואחרה  
 גוש : 30920  
 חלקה : [1]  
 שטח החלקה : 1923 מ"ר  
 הוכן עבור :  
 קני"מ 1:250

1. חלקה

מספרי החלקות	סופר	אזע	שטחים
1. 841	100	101	בדונם מסר
0. 082			
1. 923			



### מקרא מצב מאושר

- גבול תכנית
- גבול תכנית מאושרת
- אזור מגורים 3
- דרך מאושרת
- שטח ציבורי פתוח
- אזור מגורים מיוחד
- אזור מגורים 5
- דרך כיביש
- זיקת תחום למעבר ברכב
- מספר תכנית מאושרת

2691

מספר ידד  
 ש גנין  
 רחוב תדיר

מספר התוכנית: JR2045-01-19

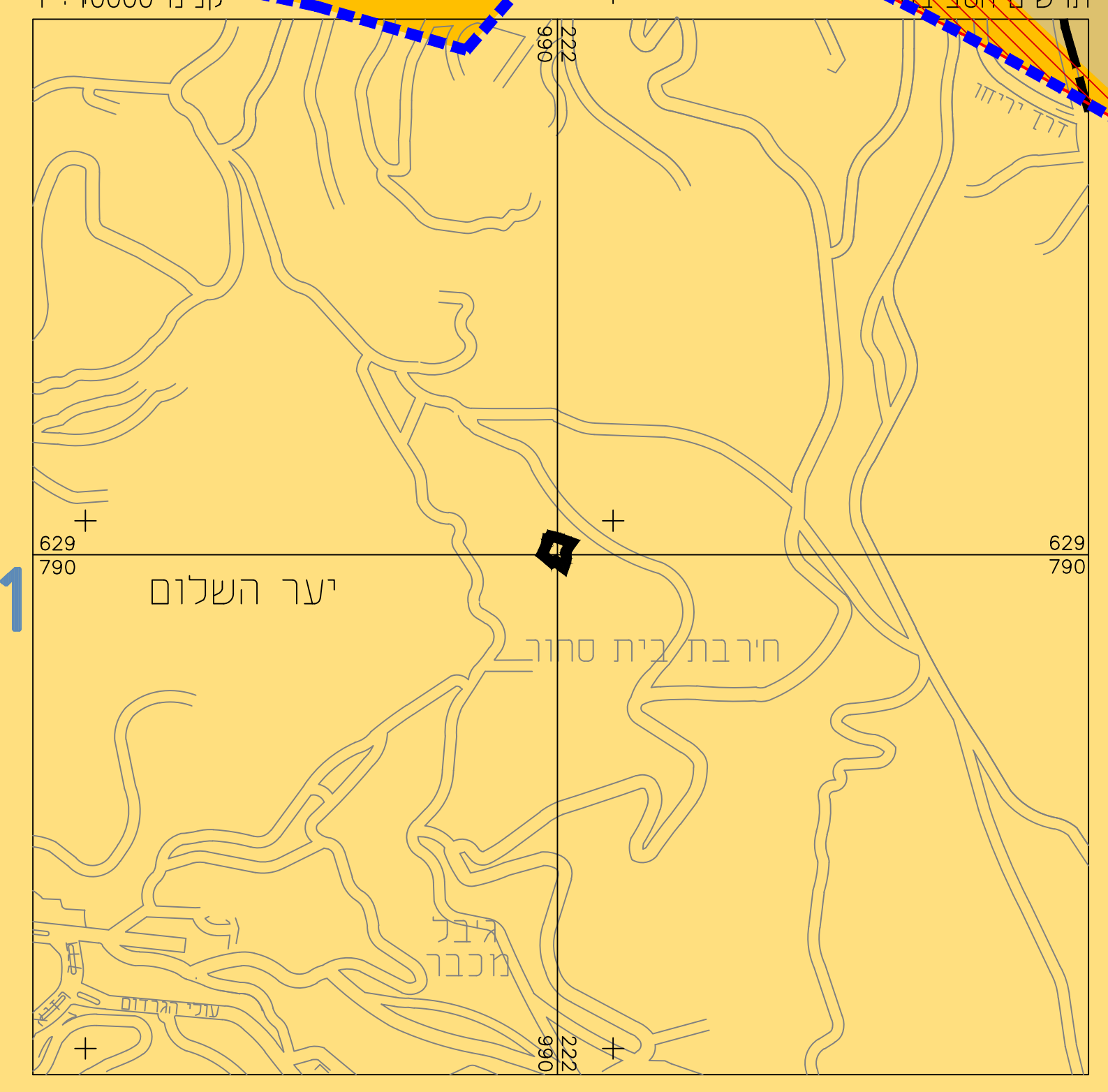
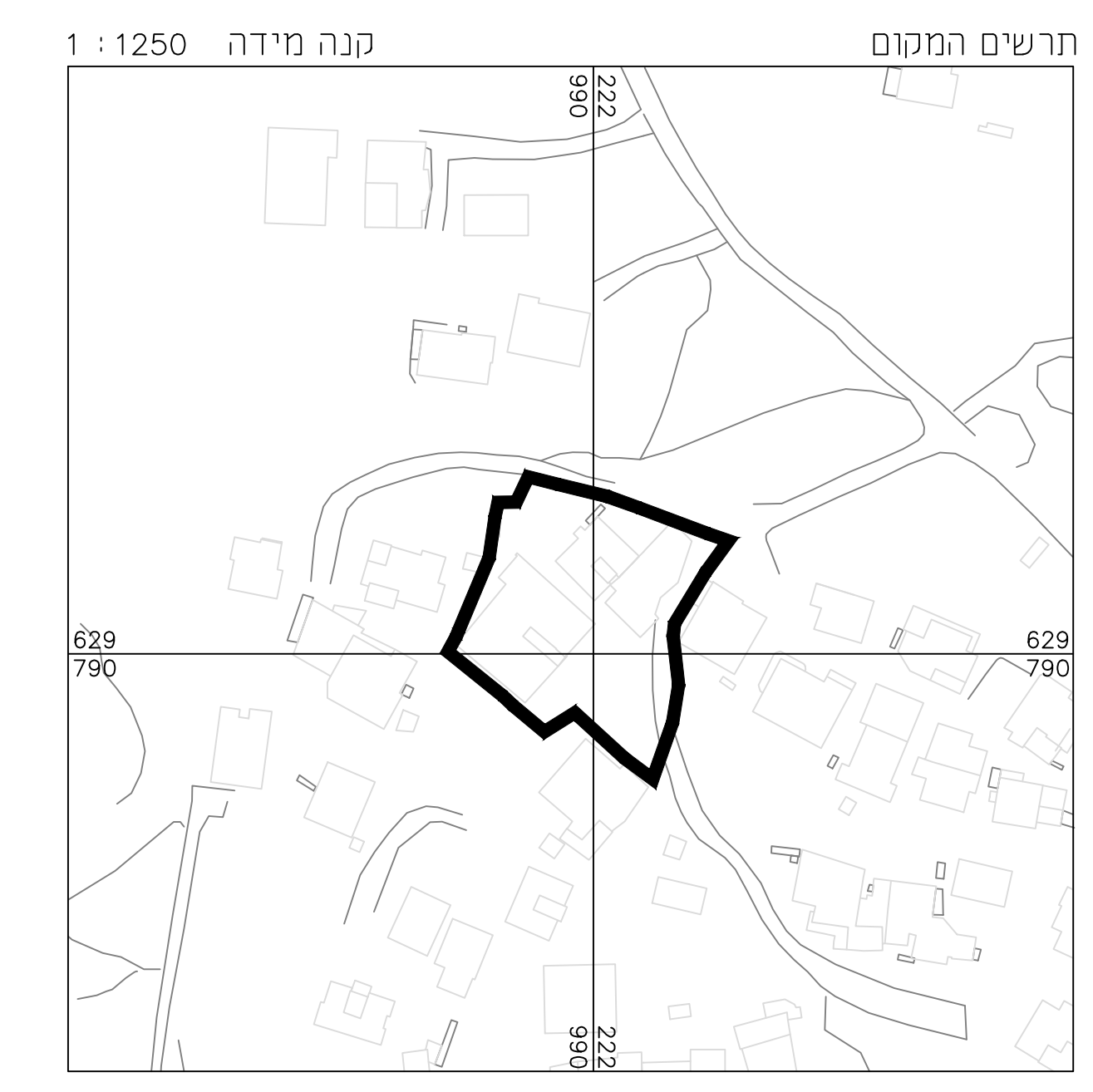
רמת דיוק הגו הבחול והקדסר: 3  
 1 = מדידה גרפית  
 2 = קו בחול בכבד ברמה אנליטית  
 3 = מדידה אנליטית במאה ברמת תציר

1. המדידה המסורתית  
 הריני מצויר בזאת כי מדידת המפה הטופוגרפית/  
 המצבית המהווה רקע לתוכנית זו, נערכה על ידי:

ביום 24-01-2019

הוא תכנה לפי הוראות נוהל מבאית ובהתאם  
 להוראות החוק ולתקנות המודדים שבחוק.

שם המודד: עומר האני  
 מספר רישיון: 1180  
 חתימה: תאריך:



חוק התכנון והבניה, התשכ"ה - 1965  
**תכנית מתאר מקומית**

מס' 101-0730010  
 הגדלת מס' קומות ומס' יחיד גבל אלמוקבר, ירושלים

מצב מאושר	
גליון 1 מתוך 1	
מחוז	ירושלים
מרחב תכנון מקומי	ירושלים
רשות מקומית	ירושלים
ישרב	ירושלים
תאריך	12.12.2019
שטח התכנית	1.923 ד'א

שם הנספח	קני"מ
תשריט מאושר	1250

טבלת גושים וחלקות			
מספר גוש	חלק/ כל הגוש	מספרי חלקות/ בשלמותן	מספרי חלקות/ בחלקיותן
30920	חלקה	1	