מצב מאושר על פי תכניות
2716א', 2789, 4820, 14820ב',
5716, 9932, 101-0178129
קנ"מ 1:250

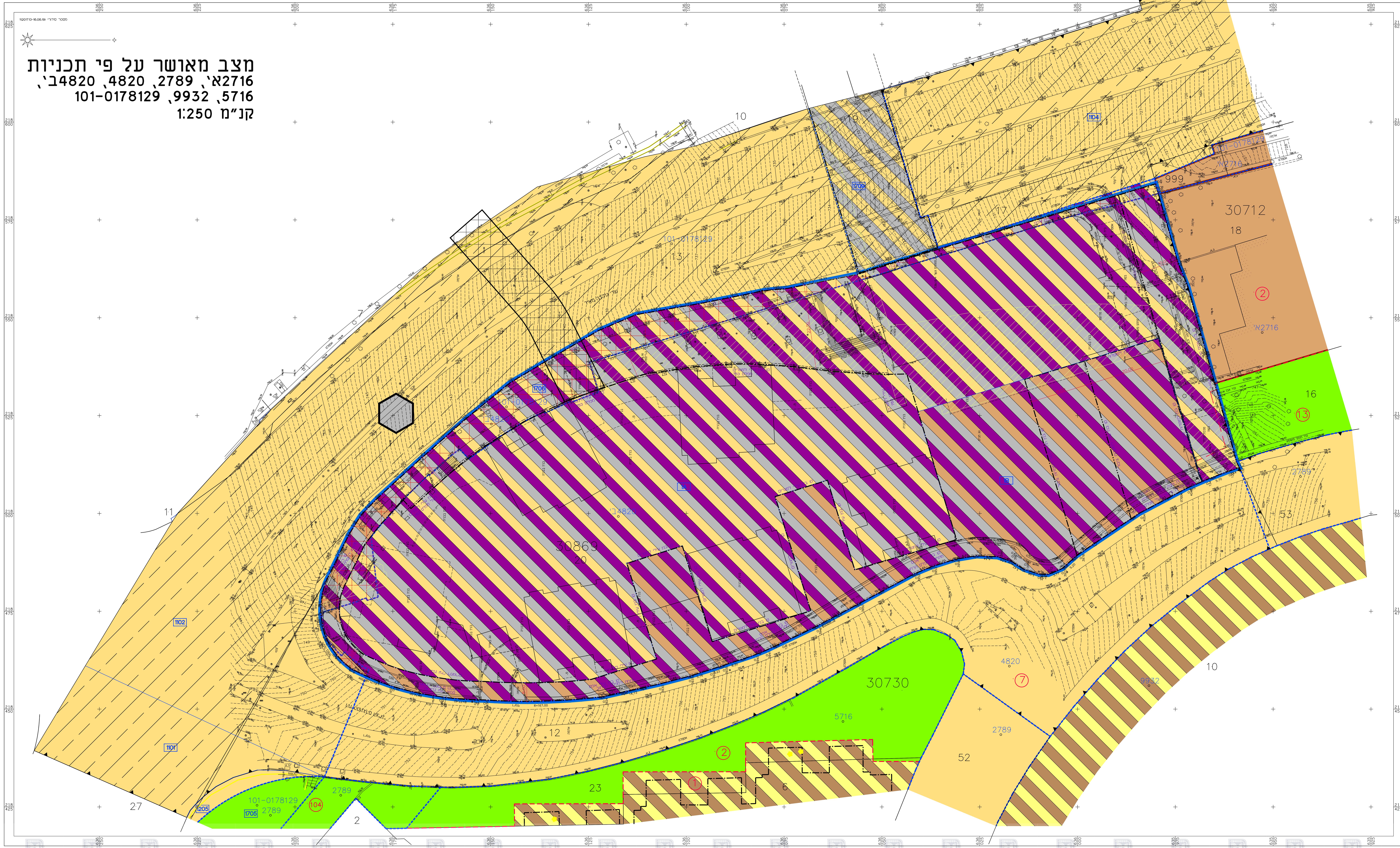

מקרא מצב מאושר

- גבול תכנית
- גבול תכנית מאושרת ומספרה (14820ב')
- (*) דרך קיימת או מאושרת
- דרך ומסחר
- (*) אזור מגורים מיוחד
- אזור מגורים מסחר ותעסוקה
- אזור מסחר תעסוקה מבנים ומוסדות ציבור
- (*) שטח לבניני צבור
- (*) שטח פתוח צבורי
- יעוד עפ"י תכנית מאושרת אחרת
- רצועת מתע"נ
- זיקת הנאה למעבר רגלי
- גשר/מעבר עילי
- זיקת הנאה
- מסוף מתע"נ
- עץ לעקירה
- מבנה/גדרות ומדרגות להריסה
- קו בנין
- קו בנין מירבי לתוספת לפי תב"ע 5716
- קו בנין עילי
- קו בנין תת קרקעי
- בנין קיים
- גבול גוש
- מספר גוש (30869)
- גבול חלקה
- מספר חלקה (20)
- גבול תא שטח ומספרו (1)
- גבול מגרש
- מספר מגרש (1)

(*)יעודים שלא לפי מבא"ת 2006

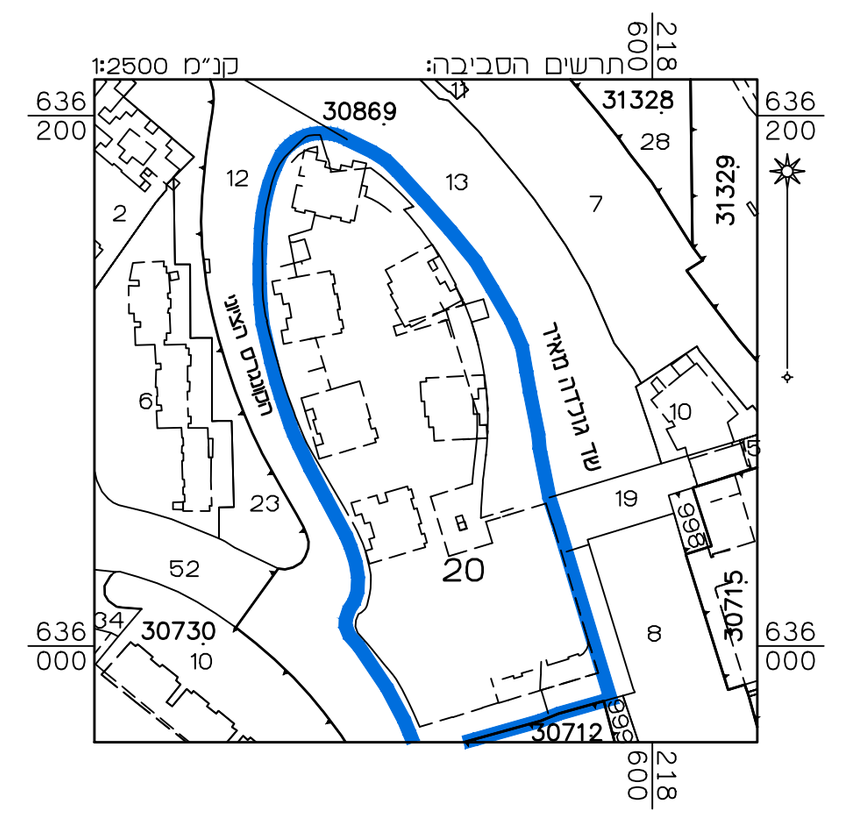

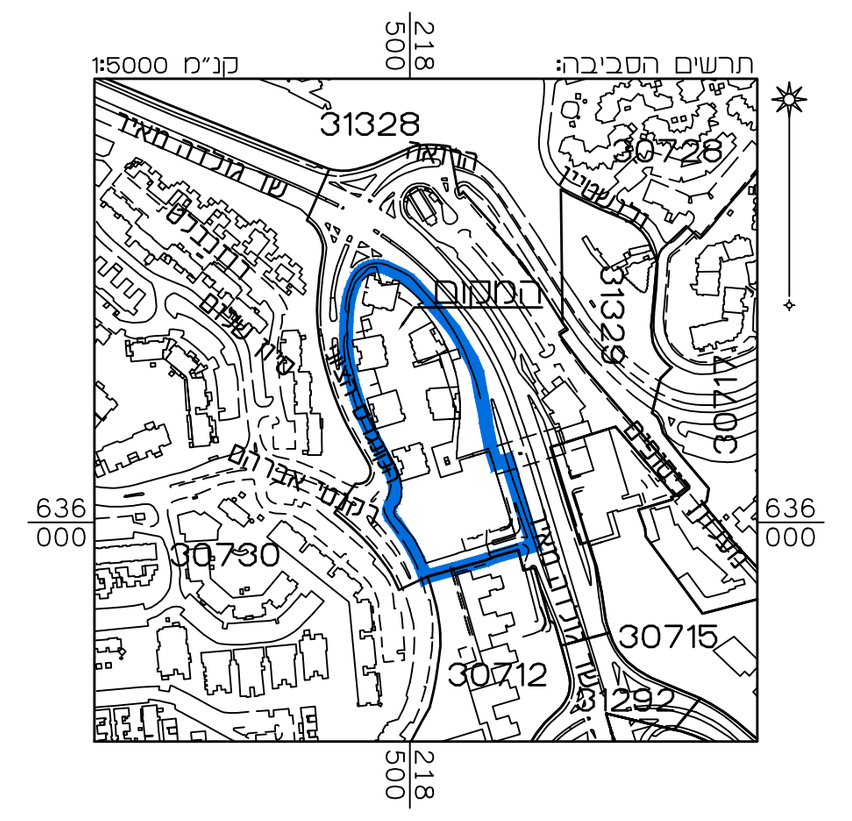

מצב מאושר
נספח לתכנית מס' 101-0762906
תוספת שטחי משרדים,
שד' גולדה מאיר 255, ירושלים

גליון 1 מתוך 1

תחולה	רקע
תיאור	
תאריך עריכת הנספח	02/07/19
קנ"מ	1:250
תרשימים נוספים	קנ"מ
תרשים המקום	1:1250
תרשים סביבה	1:5000

שמות וחתימות:

עורך הנספח	שם: ראובן אלסטר תאגיד: מימד פוטוגרמטריה מדידות והנדסה בע"מ	חתימה:

הריני מצהיר בזאת כי המפה הטופוגרפית/ המצבית המהווה רקע לתכנית זו, נערכה על ידי ביום 16.06.19 והיא הוכנה לפי הוראות נוהל מבא"ת ובהתאם להוראות החוק ולתקנות המודדים שבתוקף. דיוק הקו הכחול והקדסטר: מדידה אנליטית מלאה ברמת תצ"ר

שם המודד	מספר רשיון	חתימה	תאריך
אלסטר ראובן	502		