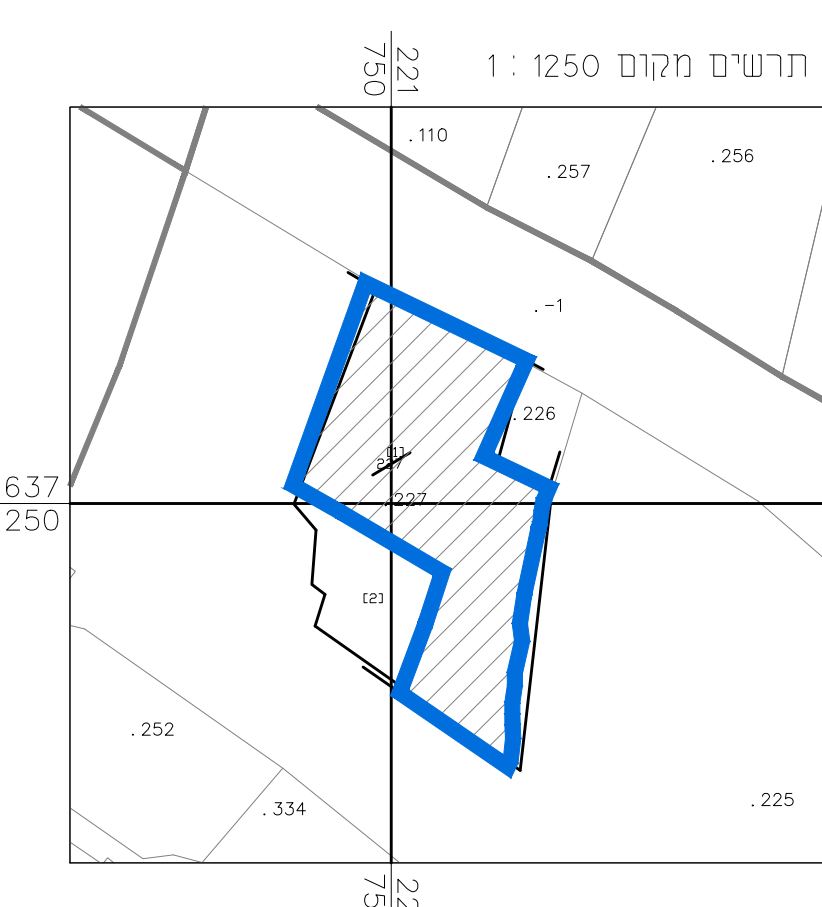
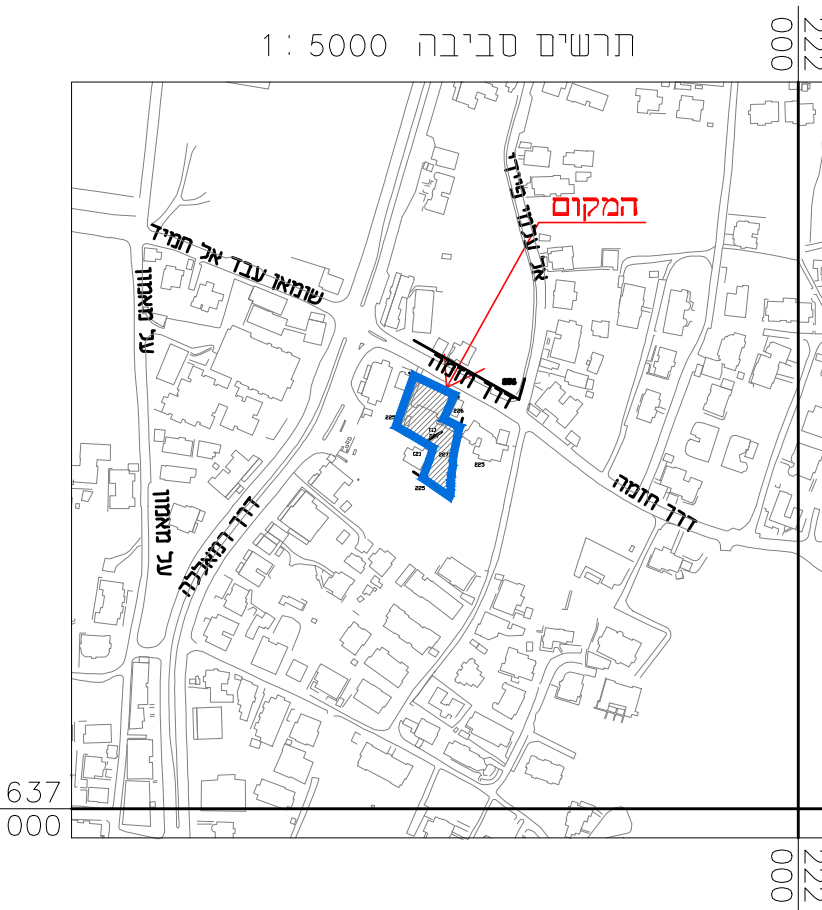


**הגדלת זכויות בניה והקמת שני
 מבנים חדשים, שכונת בית חנינא**

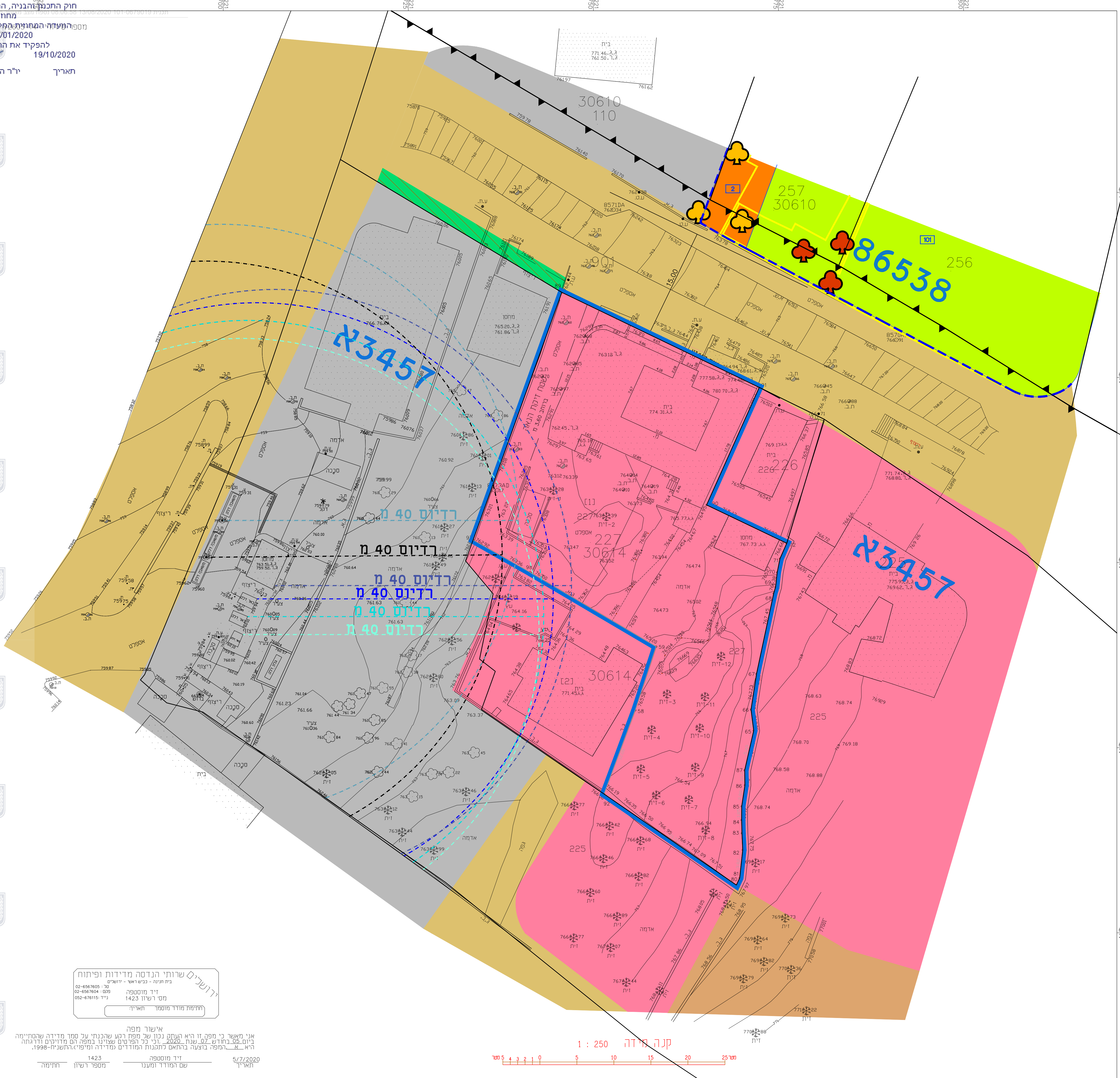
תשריט מצב מאושר קנ"מ 1:250	
מחוז	ירושלים
מרחב תכנון מקומי	ירושלים
רשות מקומית	ירושלים
ישוב	ירושלים
שטח התכנית	1.704 דונם
תאריך	12/08/2020
גוש	30614
חלקה	227

**מקרא
 מצב מאושר**

- גבול תכנית
- גבול תכנית מאושרת
- דרך קיימת או מאושרת
- מנורים ו מיוחד
- מעבר ציבורי לחולכי רגל
- מבנה ציבור
- מנורים די
- שצ"פ
- אזור מסחר
- בניין קיים
- גבול גוש
- מבנה להריסה
- עץ/עצים לעקירה
- עץ/ עצים לשימור
- מספר חלקה
- מספר גוש
- גבול חלקה



הערות
 הקאורדינטות משורות נלקחות GPS 500 DPA 500 DPA שגובהו 819.01
 הגבהים משוררים נלקחות GPS 500 DPA שגובהו 819.01
 נא לראות רישום



ירושלים שרותי הנדסה מדידות ופיתוח
 בית תנין - נכס ראשי - ירושלים
 מס' 02-6567805
 מס' 02-6567804
 מס' 02-6781150
 ז"ד מוסטפה 1423
 מס' רישון 1423
 תעודת מודר מספר תאריך

אשר מפה
 אני מאשר כי חספ זו היא העתק נכון של מפת רמט שהכנתי על סמך מדידה שהסתיימה
 ביום 05 בחודש 07 שנת 2020. וכי כל הפרטים שצוינו בחפה הם מדויקים ודרגתה
 היא א. המפה בוצעה בהתאם לתקנות המודדים ממדידה ומיפוי. התשנ"ח-1998.

5/7/2020
 ד"ר מוסטפה 1423
 שם המודד ומענו מספר רישון חתימה

