מינהל התכנון
חוק התכנון והבניה, התשכ"ה - 1965
מחוז ירושלים
הוועדה המחוזית החליטה ביום : 16/06/2019
להפקיד את התכנית
18/10/2020
תאריך
יו"ר הוועדה המחוזית

חוק התכנון והבנייה, התשכ"ה - 1965
תכנית מתאר מקומית

מס' 101-0629808

הכשרת בניין קיים, א-טור, ירושלים

תשריט מצב מאושר גליון 1 מתוך 1

מחוז	ירושלים
מרחב תכנון מקומי	ירושלים
רשות מקומית	ירושלים
ישוב	ירושלים
תכנית בסמכות	מחוזית
איחוד וחלוקה	ללא איחוד וחלוקה
היתרים או הרשאות	תכנית שמכוחה ניתן להוציא היתרים או הרשאות
מונה תדפיס התשריט	1
מועד הפקה	27/08/2020
שטח התכנית	1.711 דונם — קנה מידה 1 : 250

אישורים

שמות

עורך התוכנית	שם: סחר קואסמי ר.מ. 79772	תאגיד: מיסק ייעוצים ועבודות הנדסה
מודד	שם: זיד מוסטפא ר.מ. 1423	תאגיד: ירושלים שרותי הנדסה מדידות ופיתוח

טבלת גושים וחלקות

מספר גוש	סוג הגוש	חלקות בשלמותן	חלקי חלקות
30895	לא מוסדר	1	--

הצהרת המודד

מספר התוכנית : ____________

רמת דיוק, הקו הכחול והקדסטר:

☒ מדידה אנליטית מלאה ברמת תצ"ר (כולל הקו הכחול).

המדידה המקורית

הריני מצהיר בזאת כי מדידה המפה הטופוגרפית\ המצבית המהווה רקע לתוכנית זו, נערכה על ידי ביום:________ והיא הוכנה לפי הוראות נוהל מבא"ת ובהתאם להוראות החוק ולהתקנות המודדים שבתוקף. דיוק הקו הכחול והקדסטר:
מדידה אנליטית מלאה ברמת תצ"ר (כולל הקו הכחול).

שם המודד	מספר רשיון	חתימה	תאריך

מקרא
מצב מאושר

- גבול התכנית
- גבול תכנית מאושרת
- 2733 — מספר תכנית מאושרת
- אזור מגורים 4
- אזור מגורים 5
- מגורים ומבנים ומוסדות ציבור
- בנין קיים
- 1 — מספר חלקה מאושר
- גבול חלקה
- שטח נוף פתוח
- שמורת טבע
- דרך מאושרת
- שטח לבניני ציבורי
- קו בנין מריבי
- קו בנין תת קרקעי מאושר
- מספר הדרך / קו בניין / רוחב הדרך

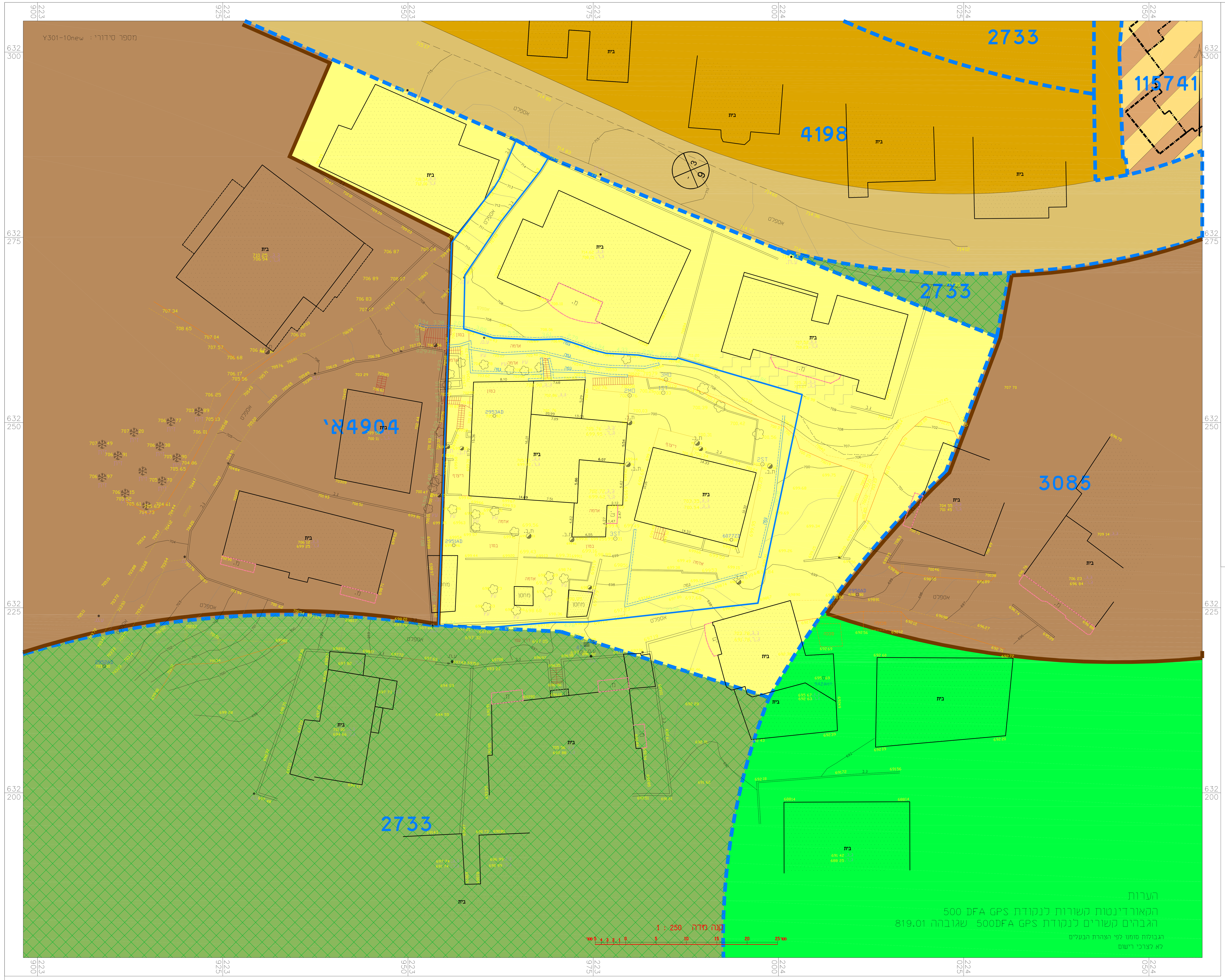

מצב מאושר
קנ"מ 1 : 250

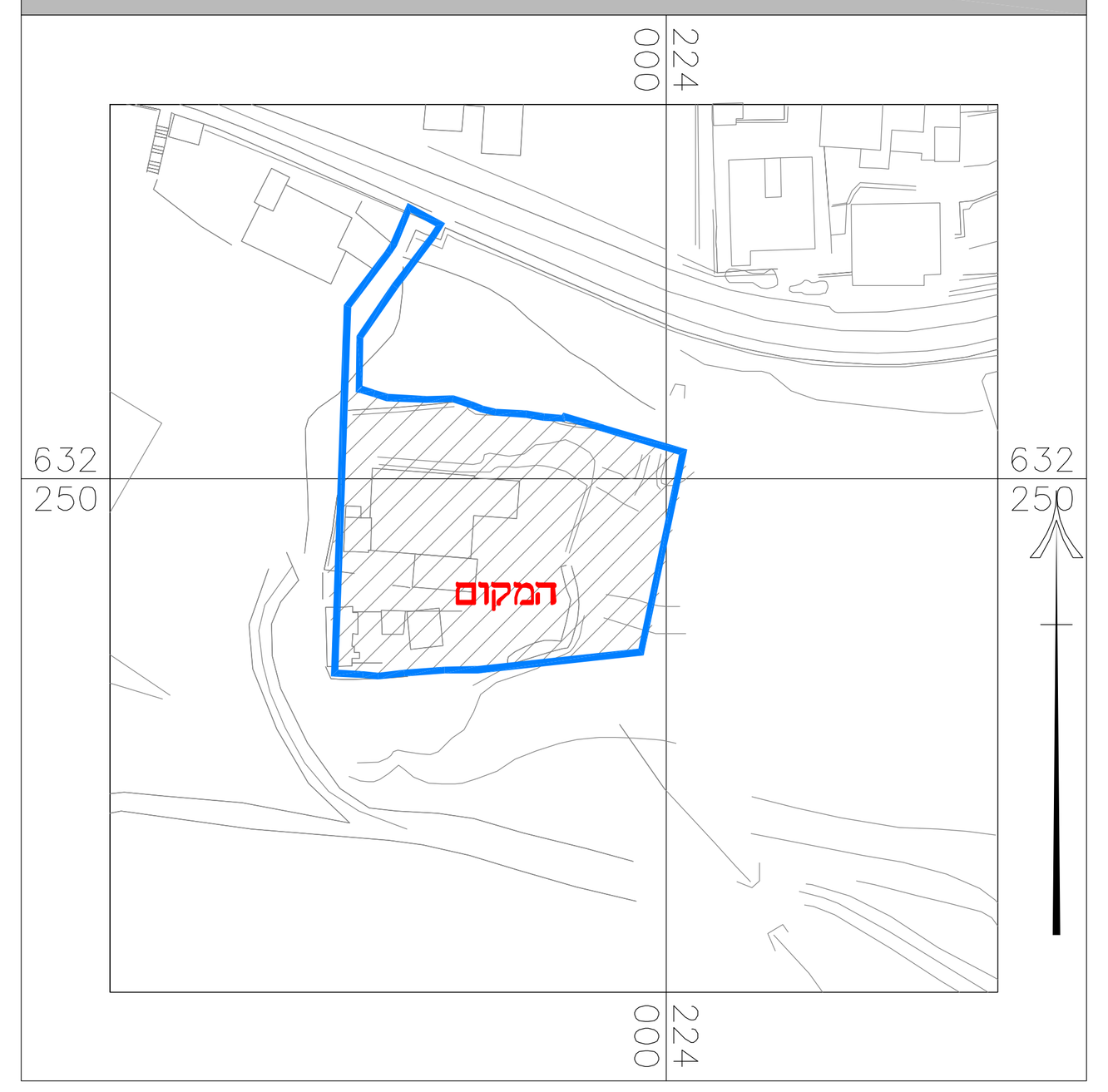

תרשים סביבה קרובה קנה מידה 1:1250

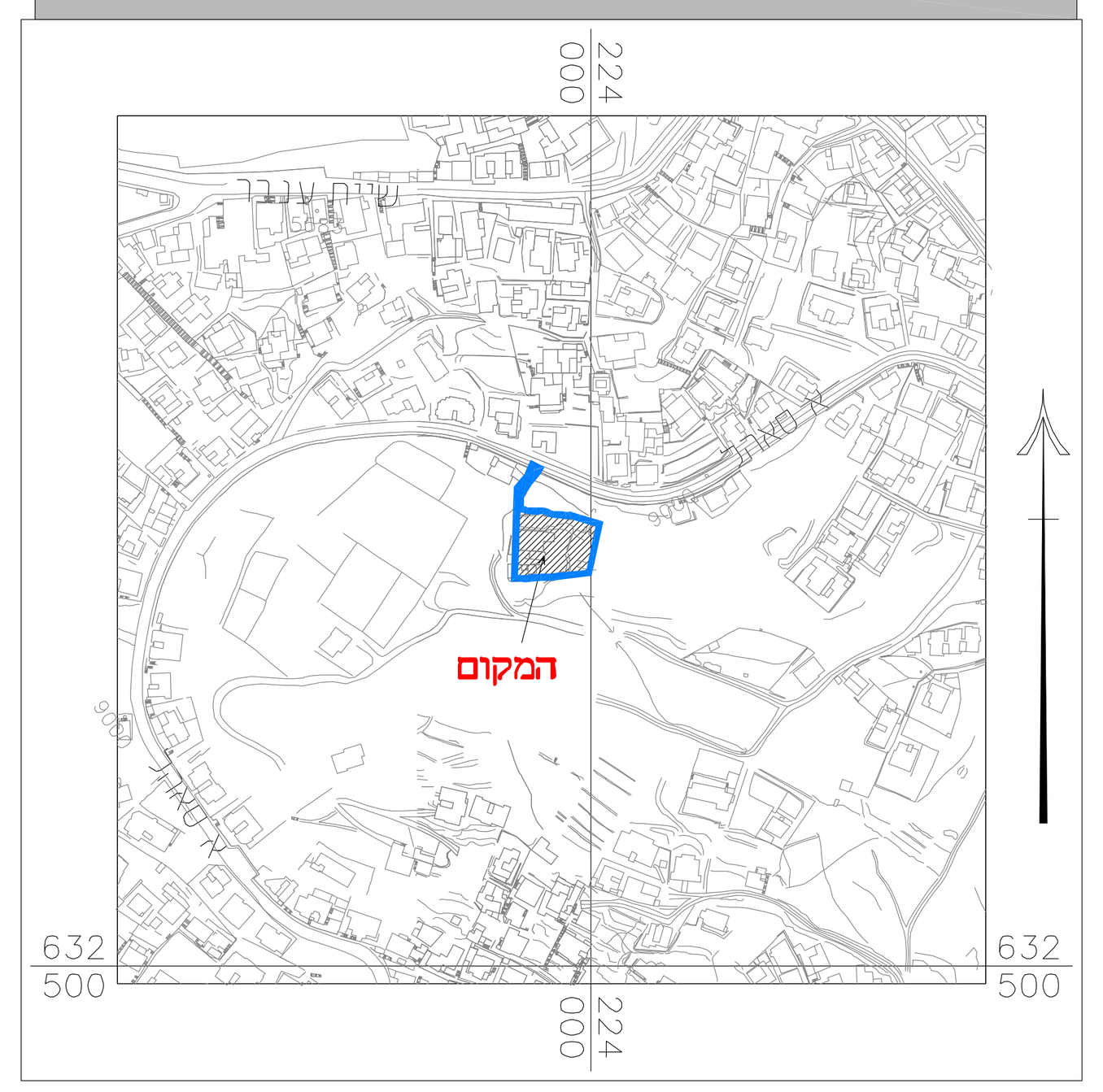

תרשים התמצאות כללית קנה מידה 1:5000