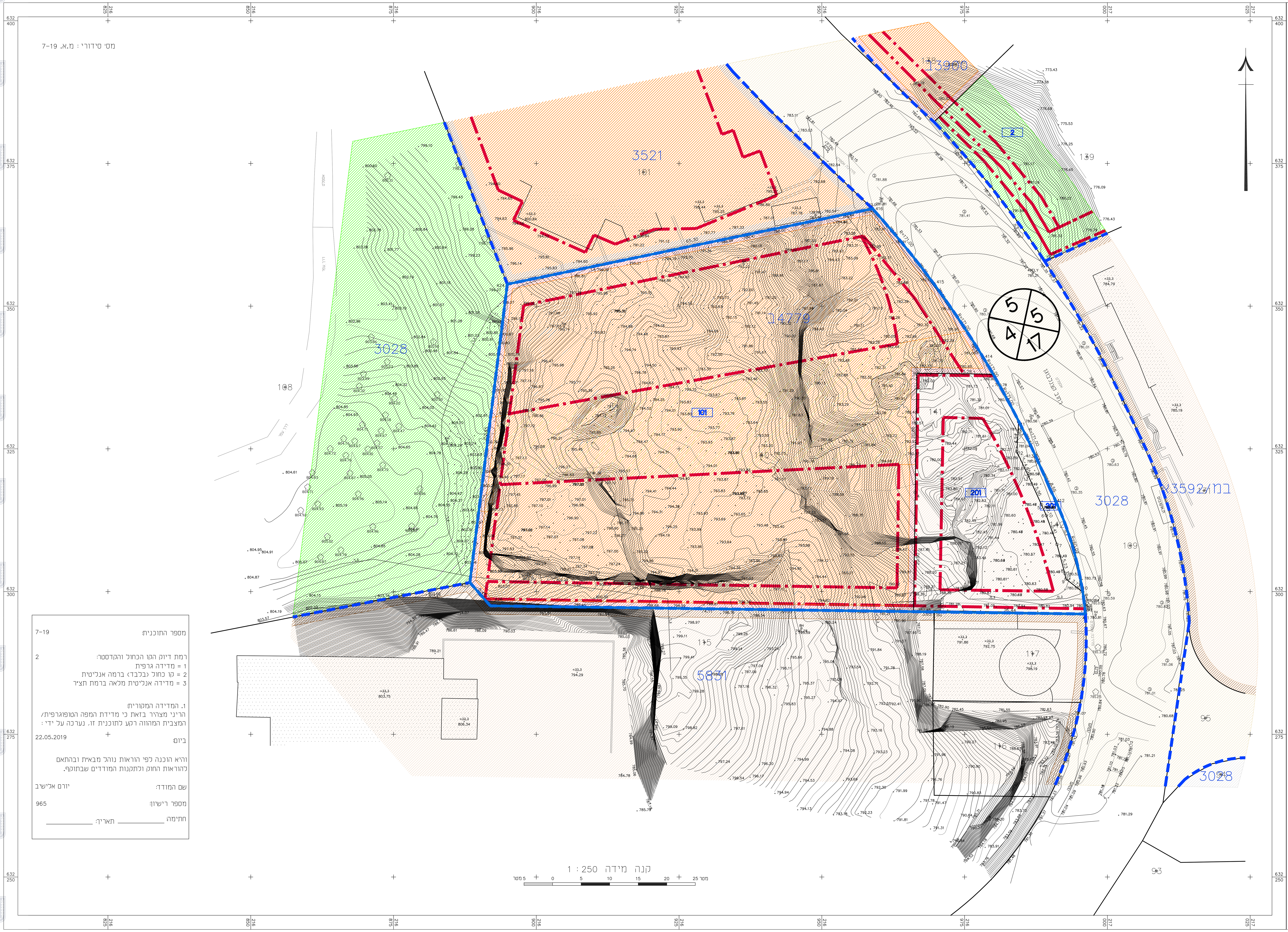

מספר התוכנית: 7-19

רמת דיוק הקו הכחול והקדסטר: 2
1 = מדידה גרפית
2 = קו כחול (בלבד) ברמה אנליטית
3 = מדידה אנליטית מלאה ברמת תצ"ר

1. המדידה המקורית:
הריני מצהיר בזאת כי מדידת המפה הטופוגרפית/המצבית המהווה רקע לתוכנית זו, נערכה על ידי :
ביום: 22.05.2019

והיא הוכנה לפי הוראות נוהל מבא"ת ובהתאם להוראות החוק ולתקנות המודדים שבתוקף.

שם המודד: יורם אלישיב

מספר רישיון: 965

חתימה: ____________ תאריך: ____________

מקרא
מצב מאושר

- גבול תכנית מוצעת
- גבול תכנית מאושרת ומספרה
- מגורים ד'
- מבנים ומוסדות ציבור
- שטח לבניני ציבור
- שטח למוסד
- שטח ציבורי פתוח
- אזור מסחרי
- דרך מאושרת
- זיקת הנאה להולכי רגל
- קו בנין
- קו בנין עילי
- קו בנין תחתי
- בנין קיים
- גבול גוש
- מספר גוש (30265)
- גבול חלקה
- מס' חלקה (140)
- מספר הדרך / קווי בנין / רוחב הדרך

חוק התכנון והבניה, התשכ"ה - 1965
תכנית מתאר מקומית

תכנית מס' ....

שם התכנית
....

תשריט מצב מאושר גליון 1 מתוך 1

על פי תכניות מאושרות :
3028, 3521, במ/3592א, 5831, ב13900, ב14779

מחוז	ירושלים
מרחב תכנון מקומי	ירושלים
רשות מקומית	עירית ירושלים
ישוב	ירושלים
כתובת	הר נוף, רח' קצנלבוגן
תאריך	27.05.2019

טבלת גושים וחלקות

מס' גוש	חלק/כל הגוש	מספרי חלקות בשלמותן	מספרי חלקות בחלקיותן
30265	חלק	140, 141, 142	אין

שם הנספח	קנ"מ
מצב מאושר	1:250
תרשים התמצאות כללית	1:5000
תרשים הסביבה הקרובה	1:1250

תרשים הסביבה הקרובה קנה מידה 1:1250

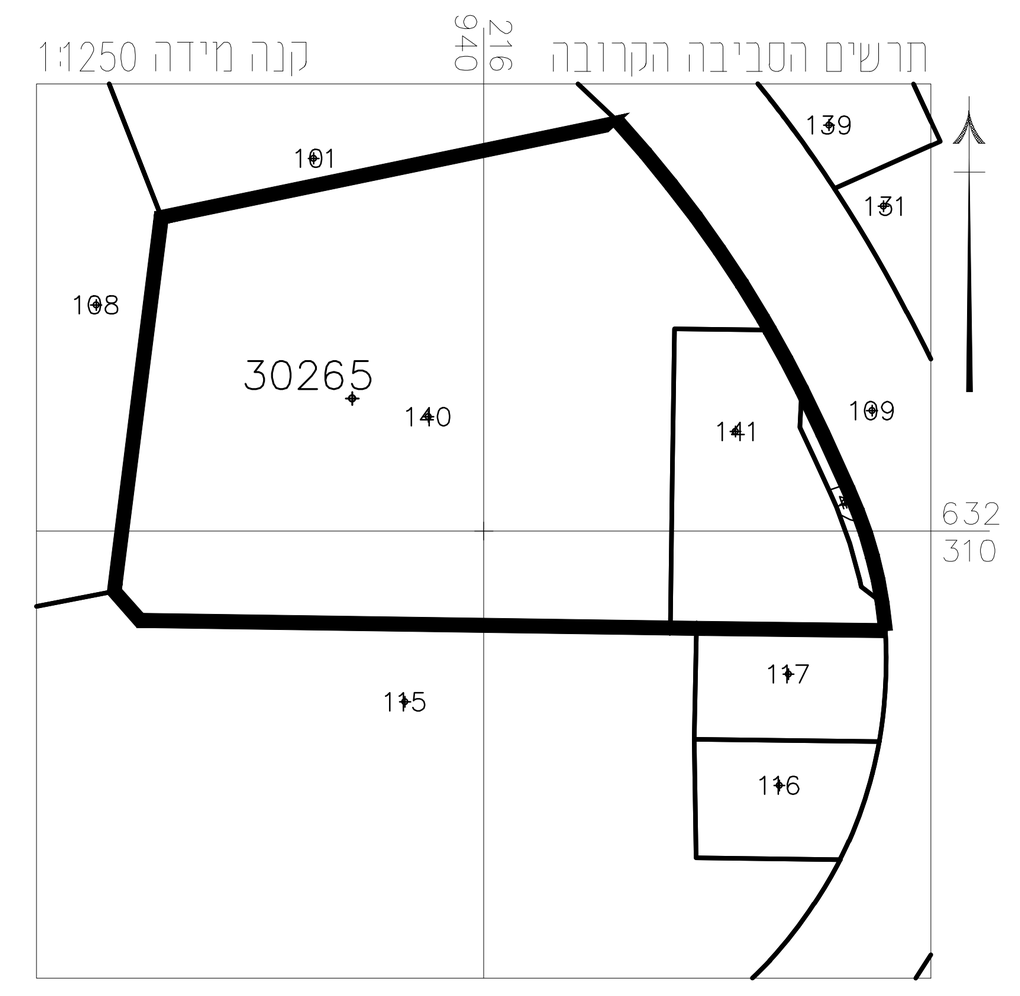

תרשים התמצאות קנה מידה 1:5000

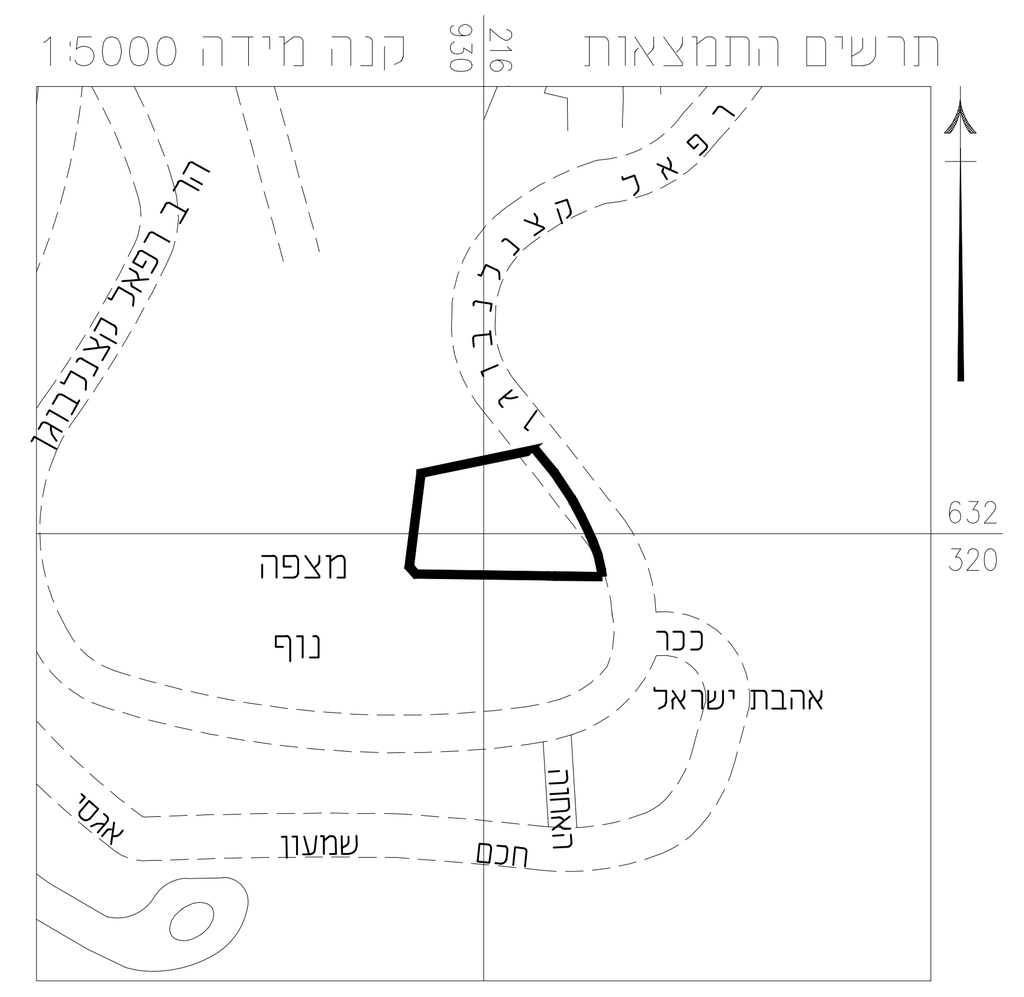

הערות
1. הרשת והגבהים קשורים לרשת הארצית בנקי טריג מס' 1447K,1448K ו- 82M.
הגבהים בהתאמה: 780.03 מ', 827.03 מ', 818.723 מ'.
2. גבולות החלקות המדודות נלקחו מתצ"ר 732/2012
3. המדידה בוצעה כרקע לתב"ע ותואמת למיפרט מבא"ת 2006 (נובמבר 2010).

תאריך	פרטי מדידה ועדכונים	חתימה
27.05.2019	מפת מצב המאושר	

אלישיב מדידות והנדסה בע"מ
הנדסה אזרחית וגיאודטית,מדידות ומיפוי אוירי
רח' הרכבים 9, ירושלים טל. 02-6793012, פקס 02-6797852
E-MAIL : M_ELY@BEZEQINT.NET

שם שרטוט : מ.א. 7-19 | מיקום המדידה : הר נוף

מייסד: מיכאל אלישיב ז"ל
רשיון מס' 196
מודד מוסמך ושמאי מקרקעין

יורם אלישיב - מודד מוסמך, רשיון מס' 985

אין להעתיק או להשתמש בתוכנית זו או בחלק ממנה ללא אישור בכתב מהמודד

לא לצרכי רישום