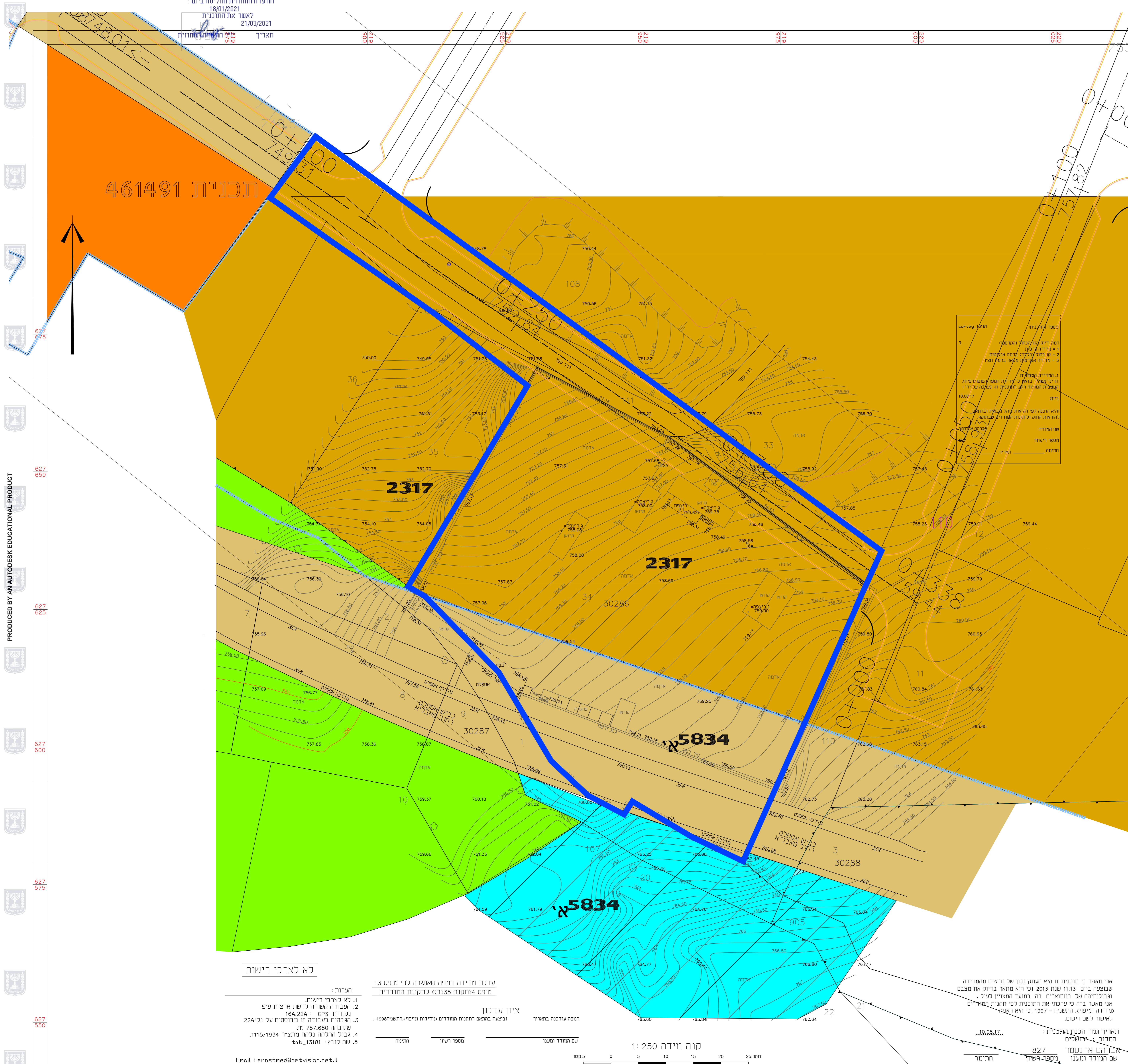


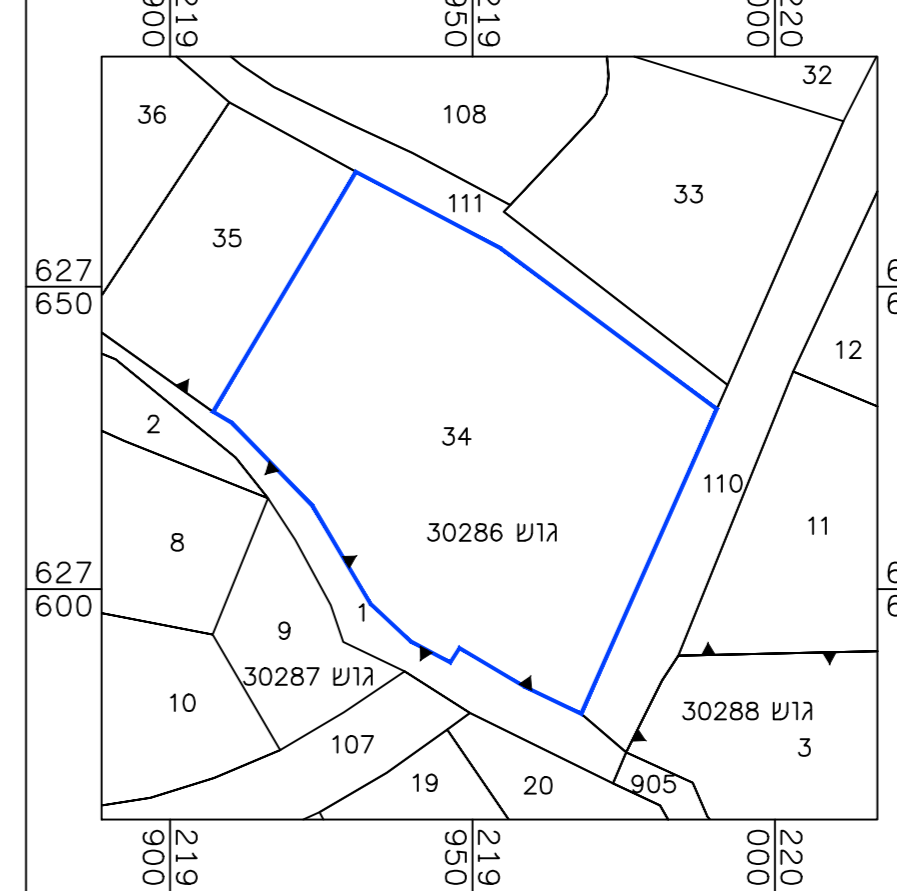
לינוח התכנון
 חוק התכנון והבניה, התשכ"ח - 1965
 תחולתו ירושלים
 הועדה המחוזית לתכנון ובניה
 18/01/2021
 לאשר את התוכנית
 21/03/2021
 תאריך



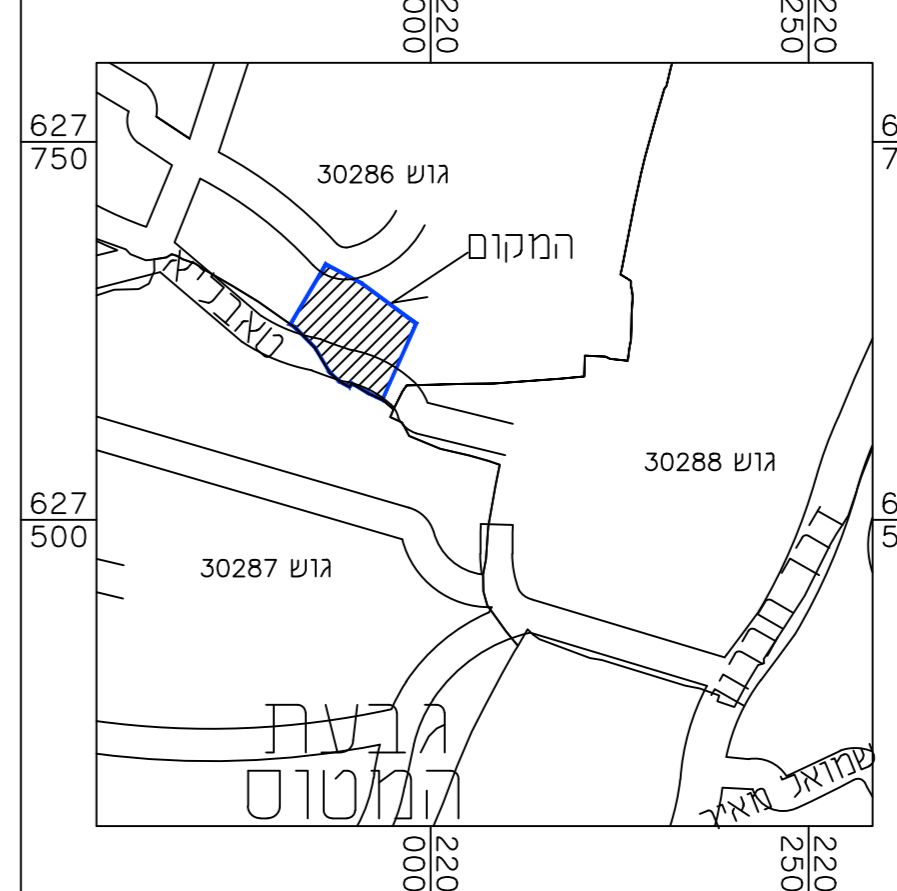
מקרא מצב מאושר

- גבול התכנית
- גבול התכנית מאשרת ומספרה
- דרך קיימת או מאשרת
- שטח ציבורי פתוח
- אזור מגורים ג
- אזור מגורים 5
- בניין קיים
- אזור מגורים ב' מיוחד
- גבול גוש
- מספר גוש
- גבול חלקה
- מספר חלקה
- קו בניין מאושר

תרשים סביבה קרובה 1:1250



תרשים התמצאות נכלית 1:5000



תכנית מס 101-0691667

הקמת מרכז מסחרי ומגורים
 בשכונת בית צפא, ירושלים
 תכנית מתאר מקומית

תשריט

מצב מאושר-נספח מס' 2

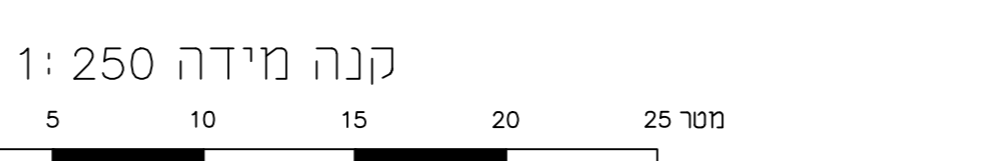
כא לצרכי רישום

- הערות:
- לא לצרכי רישום.
 - העבודה נשורה לרשת ארצית ע"פ נכודות GPS : 16A.22A
 - הקברים בעבודה זו מובטחים על נק 22A שנבדקה ב-2017
 - גבול החלקה נלחם מתו"ר 1115/1934
 - שם קו"ב: tab_13181

עדכון מדידה במפה שאושרה לפי טופס 3 :
 טופס 4(תמנה 35) לתכנון המודרני

ציון עדכון
 ובצבע בהתאם לתכנון המודרני מפרטות ומיפוי גאוגרפי 1998-

תמפה עדכונה בתאריך
 שם המודד ומענו
 מספר רישון
 חתימה



אני מאשר כי תוכנית זו היא העתק נכון של תרשים מהמדידה שבוצעה ביום 11.13 שנת 2013 וכי הוא מתאר בדיוק את מצבם ובגובהיהם של המבנים והמבנים בהם. במסגרת המצויין לעיל, אני מאשר בהתאם לתוכנית לפי תכנון המודרני ומודרנה ומיפוי, התענית - 1997 וכי הוא רשמי לאשרר לשם רישום.

תאריך גמר הכנת התכנית:
 המומן: ירושלים
 אג"ר ארנסט ארנסט
 שם המודד ומענו

שמות וזהויות:

שם התכנית	
שם התכנית	101-0691667
שם המודד	ארנסט ארנסט
שם המודד	827
שם המודד	02-5667103
שם המודד	1532-5667103
שם המודד	ernstnet@netvision.net.il

הצטרף המודד:	
שם המודד	ארנסט ארנסט
שם המודד	827
שם המודד	02-5667103
שם המודד	1532-5667103
שם המודד	ernstnet@netvision.net.il