

מצב מאושר עפ"י תכניות במ 7613/3456

חוק התכנון והבנייה, התשכ"ה - 1965
 תכנית מתאר מקומית





תוכנית מס' 101-0756304

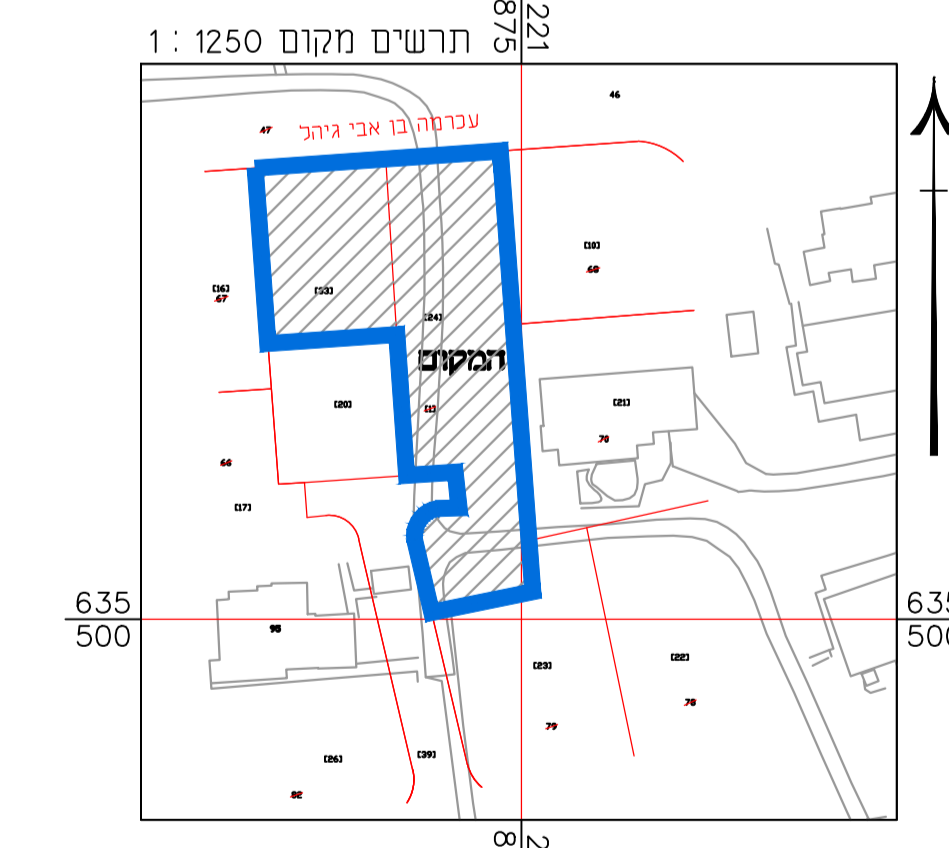
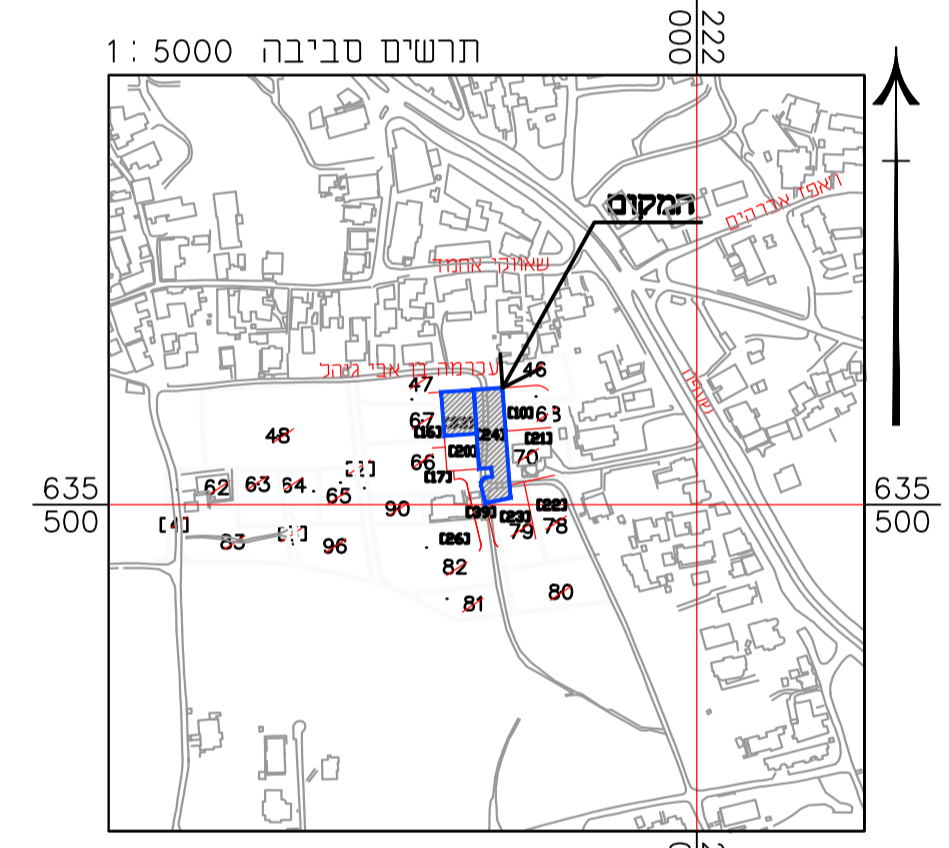
שם התכנית
 החלפת שטחים והגדלת זכויות בניה
 בשכונת שועפט

מצב מאושר גליון 1 מתוך 1

שם הנספח	קני"מ
מצב מאושר	1 : 250
תרשים סביבה	1 : 5000
תרשים מקום	1 : 1250

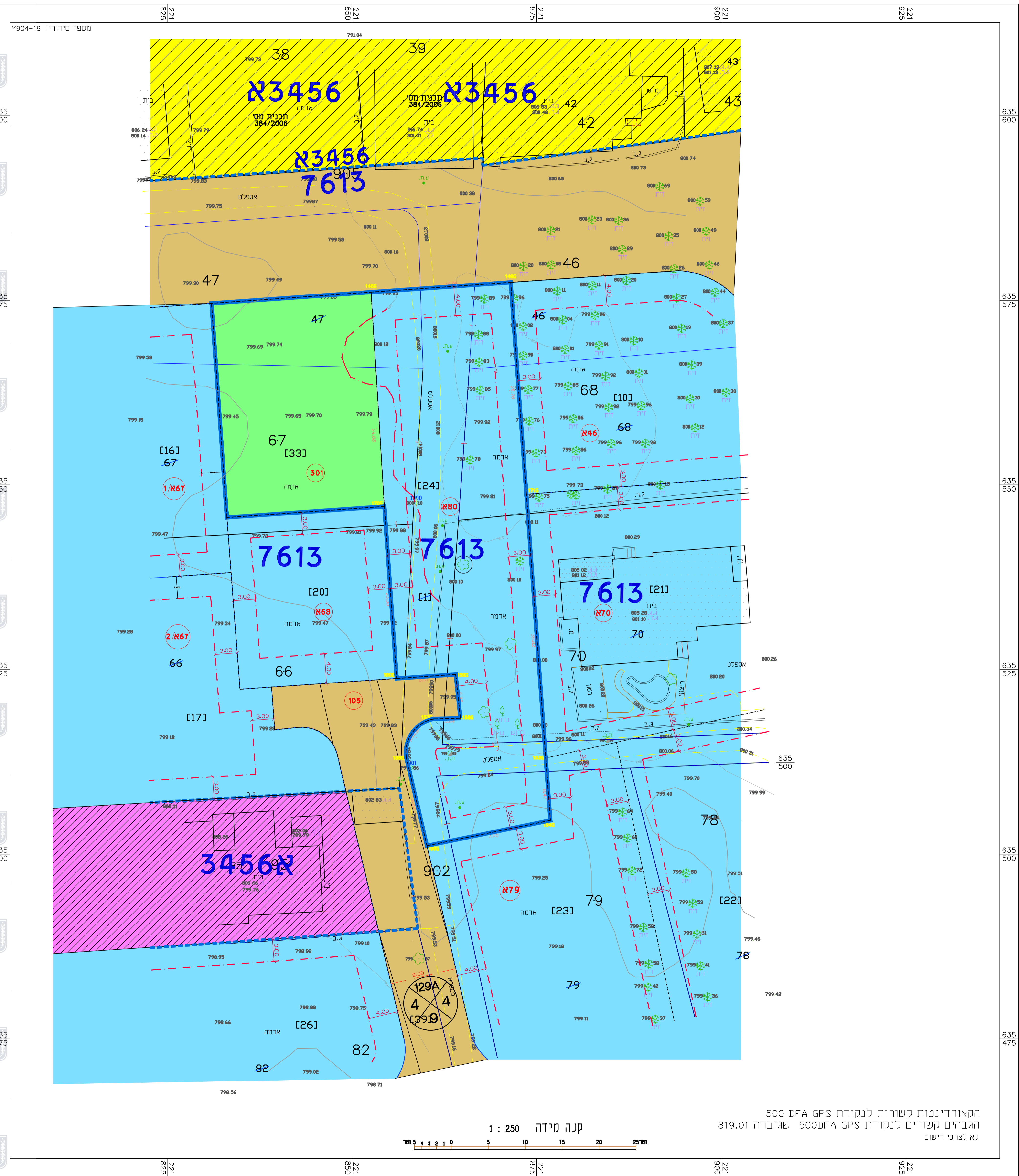
מקרא מצב מאושר

-  גבול תכנית
-  מס' תכנית מאושרת
-  גבול התכנית
-  דרך מאושרת
-  אזור מגורים 1 מיוחד
-  שטח פתוח ציבורי
-  אזור מגורים 2 מיוחד
-  בניין קיים
-  מספר גוש 30557
-  מספר חלקה 80
-  מספר מגרש 301
-  גבול מגרש
-  גבול חלקה



ירושלים שירותי הנדסה מדידות ופיתוח
 חברה פרטית - בנין ואו - ירושלים
 ז"ד מוסטפה 1423
 מס' רישון 02-476115
 תחילת משרד מוסטר תאריך

אישור מפה
 אני מאשר כי מפה זו היא העתק נכון של מפה רגוע שהנחתי על סמך מדידה שהסתיימה
 ביום 02/11/2020 שעת 14:23. כל הפרטים שצוינו במפה הם מדויקים ודרגתה
 היא א-מפה בדגמה בהתאם לתקנות המודרים מדידת המדידה והמדידה-1998.
 10/03/2020 ז"ד מוסטפה 1423 שם המודר ומענו מספר רישון תחילה



הקאורדינטות קשורות לנקודת GPS 500 DFA
 הגבהים קשורים לנקודת GPS 500MFA שגובהה 819.01
 לא יצרתי רישום

שמורת וזתימות :

עורך ותכנית : פורים עיד	תחילה :
מרחב : אפרזוס, שועפט, ירושלים	תאריך : 21.09.2020
מס' : 02-5400966	מס' : 02-5400977
זואיק : office@buel@yahoo.com	מס' : 0522877014
נייד : 0522877014	ת.ד : ירושלים - 49547
משרד אבו ליל לתכנון והנדסה	