חוק התכנון והבנייה, התשכ"ה - 1965

תכנית מתאר מקומית

מס' 101-0760942

שינויים בבינוי מאושר לשם תוספת 3 יח"ד והרחבת יח"ד קיימות

תשריט מצב מוצע	גיליון 1 מתוך 1
מחוז	ירושלים
מרחב תכנון מקומי	ירושלים
רשות מקומית	ירושלים
ישוב	ירושלים
תכנית בסמכות	מקומית
איחוד וחלוקה	ללא איחוד וחלוקה
היתרים או הרשאות	תכנית שמכוחה ניתן להוציא היתרים או הרשאות
מונה תדפיס התשריט	10
מועד הפקה	21/06/2021 16:36
שטח התכנית	0.977 דונם קנה מידה 1:250

אישורים בתכנית מס' 101-0760942

מקרא

גבול תכנית | גוש 1234 גוש | גבול גוש מוסדר | גבול גוש מוסדר | גבול חלקה מוסדרת | חלקה 1 | חלקה | מספר חלקה | מספר חלקה | קו בנין | חיצי הרוח | רוחות הרוח

מגורים ב

מידות

קו-בנין

תרשים התמצאות - קנ"מ 1:5500

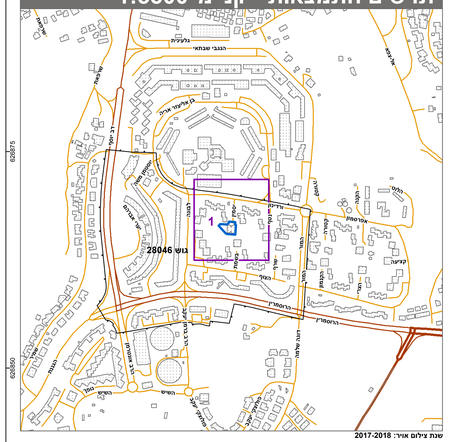

תרשים סביבה - קנ"מ 1:1300

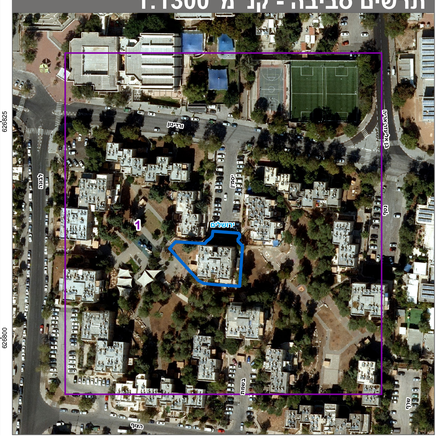

שמות*

מגיש התכנית	תאריך: קונסטידור נכסים ובינוי בע"מ
עורך ראשי	אילן אפרת תאריך: פרטי
יזם	תאריך: קונסטידור נכסים ובינוי בע"מ

בעלי עניין בקרקע*

בבעלות מדינה	תאריך: מדינת ישראל
בעלים	אסתר ציפא אבריטשר תאריך:
בעלים	צבי יוסף אבריטשר תאריך:
בעלים	מיכל אלטין תאריך:
בעלים	רפאל אלטין תאריך:
בעלים	מיכאל דוד גבאי תאריך:
בעלים	הדסה אסתר גוטפרב תאריך:
בעלים	עמנואל דובין תאריך:
בעלים	רות דובין תאריך:
בעלים	ישראל מאיר האס תאריך:
בעלים	רבקה האס (ליליכט) תאריך:

טבלת גושים וחלקות*

מספר גוש	חלק/ כל הגוש	מספרי חלקות בשלמות	מספרי חלקות בחלקיותן
28046	חלק	31	

* הרשימה המלאה מפורטת בהוראות התכנית / בהודעה שפורסמה בעיתונות וברשומות

הריני מצהיר בזאת כי המפה הטופוגרפית/המצבית המהווה רקע לתכנית זו, נערכה על ידי ביום 13.7.20 והיא הוכנה לפי הוראות נוהל מבא"ת ובהתאם להוראות החוק ולתקנות המודדים שבתוקף.
דיוק הקו הכחול והקדסטר: מדידה אנליטית מלאה ברמת תצ"ר
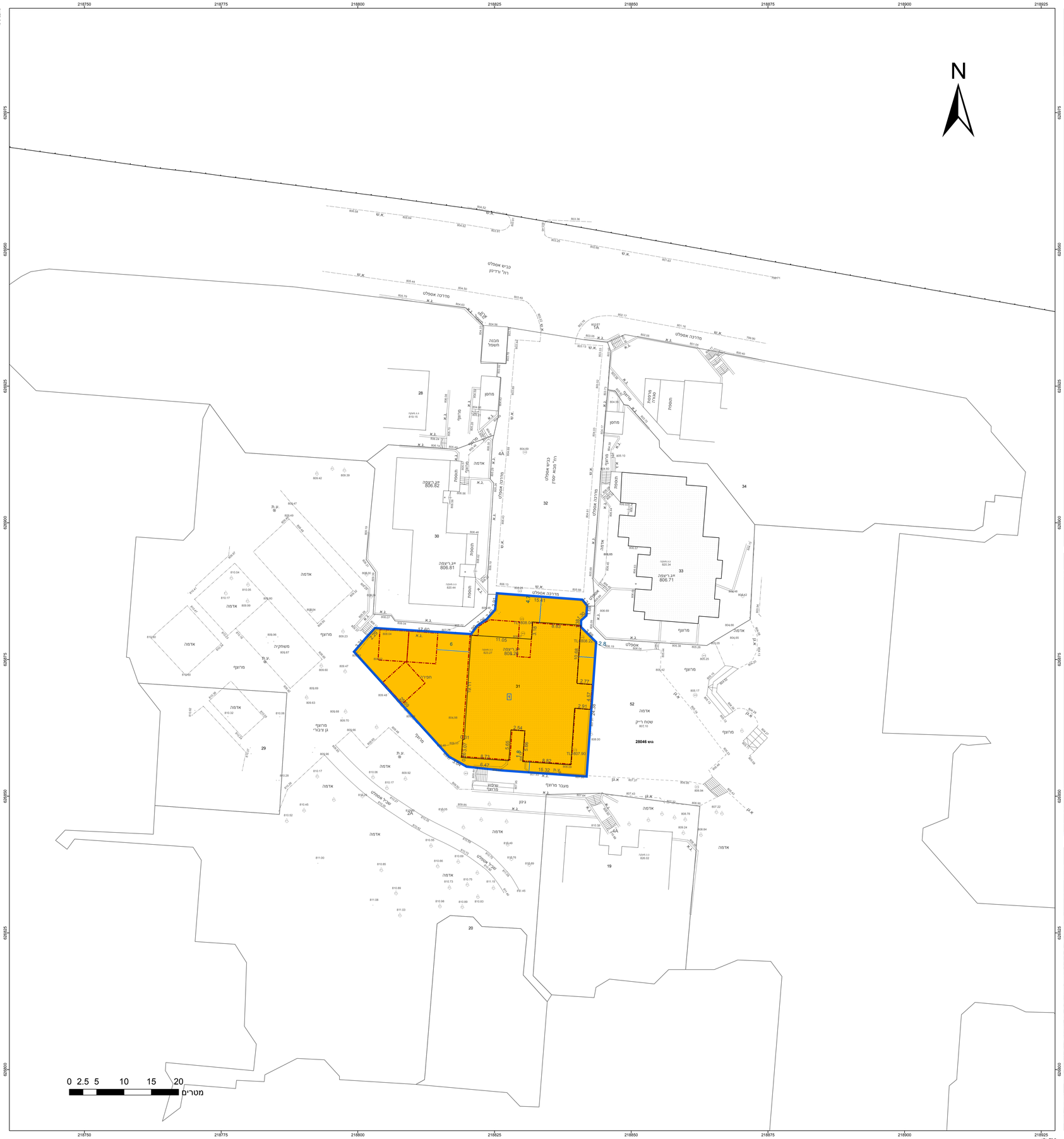
שם המודד	מספר רשיון	חתימה	תאריך
אברהם ארנסטר	827