

מצב מאושר עפ"י תכניות א\7469 \ 101-0236620 \ 101-0096115

מקרא
 מצב מאושר

מחוז : ירושלים
 נפה : ירושלים
 מקום : בית חנינה
 גוש : 30611
 חלקה : 115,114,113
 חלק מ חלקה ארעית 83 לפי תצ"ר מס' 208/2014
 חלק ממגרש מס' 45 בתב"ע 7469
 שטח : 0.896 ד'
 הוכן עבור:

- גבול תכנית
- גבול תכנית מאושרת ומספרה 7469
- גבול חלקה ומספרה 101-0096115
- גבול תא שטח 113
- מספר תא שטח 1
- גבול מגרש חדש
- מספר מגרש חדש 45
- אזור מגורים ב
- אזור מגורים ג
- אזור מגורים 1 מיוחד
- דרך מאושרת
- שטח ציבורי פתוח

חוק התכנון והבנייה, התשכ"ה - 1965
 תכנית מתאר מקומית

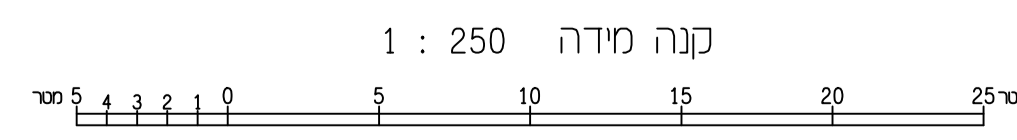
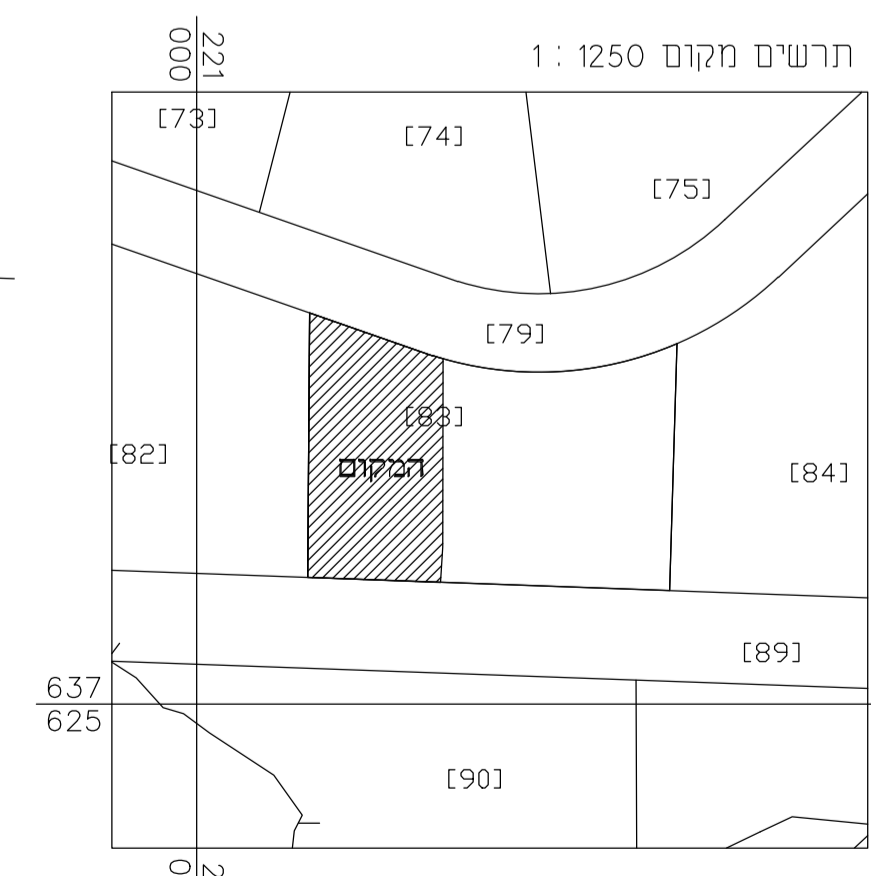
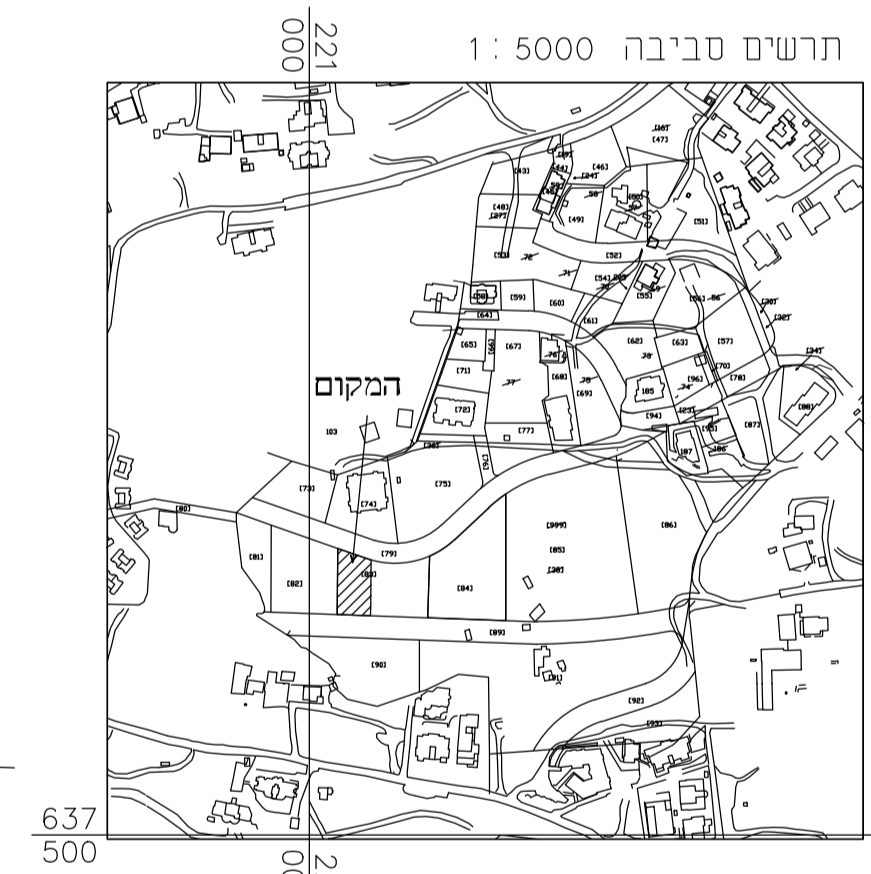
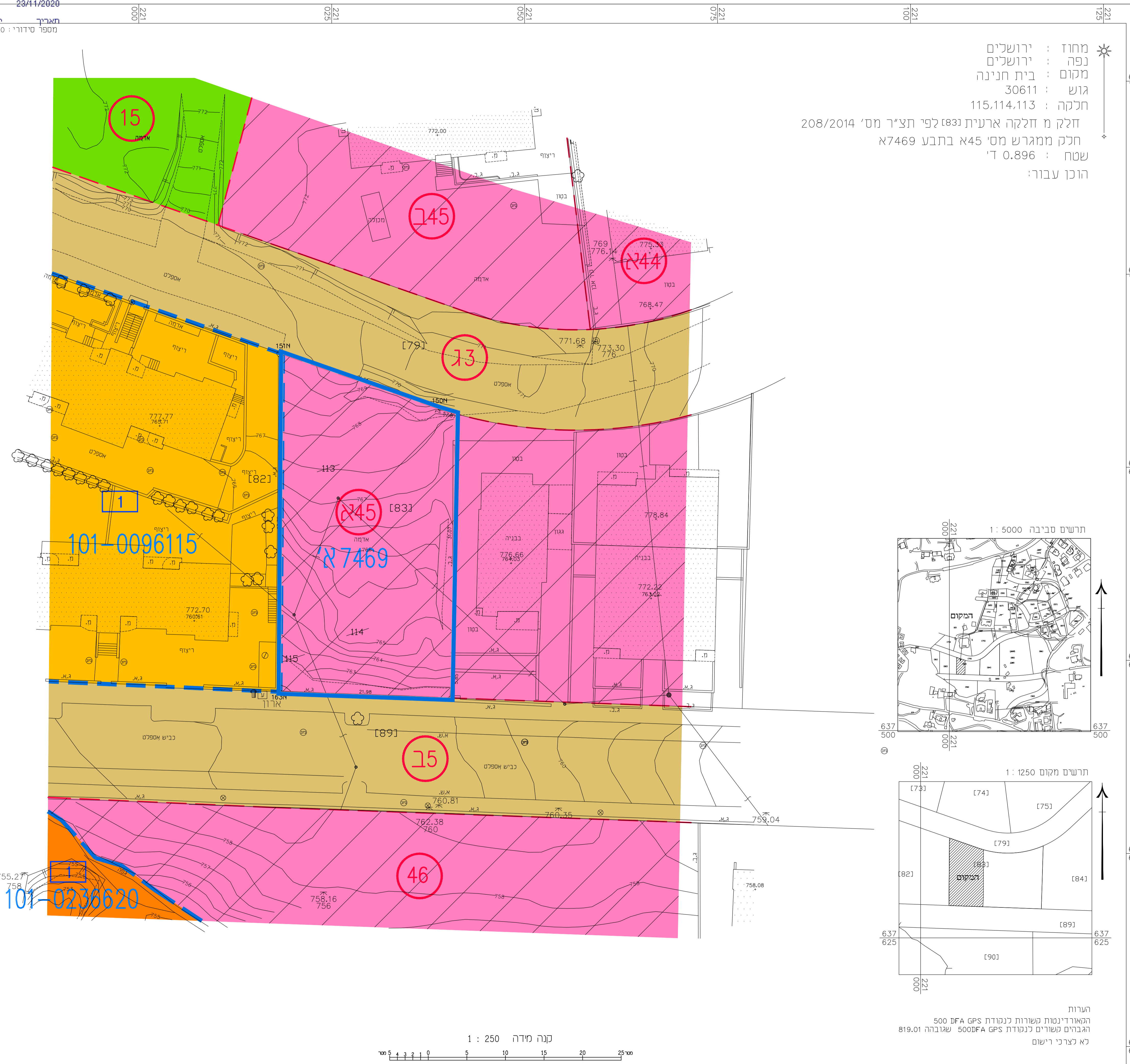
מס' 101-0847269

שם התכנית
 תוספת שתי קומות מעל
 שני בנייני מגורים
 בשכ"י בית חנינא ירושלים

מצב מאושר

שם הנספח	קניימ
תשריט מצב מאושר	1:250

תאריך: 12/03/2020



הערות
 הקואורדינטות קשורות לנקודת GPS 500 DFA
 הגבהים משריטת נקודות GPS 500 DFA שגובהה 819.01
 לא לצרכי רישום

הצהרת המודד:

הריני מצהיר בזאת כי מדידת המפה הטופוגרפית/המצבית המוזהה רגע לתכנית זו, נערכה על ידי ביום: 04/03/2020 והיא הוכנה לפי נוהל מבא"ת וברחמאם להוראת החוק ולתקנות המודדים שבתוקף.
 מדידה אנליטית מלאה ברמת תצ"ר (כולל הקו הכחול)

שם המודד: 1423 מספר רישון
 חתימה
 תאריך