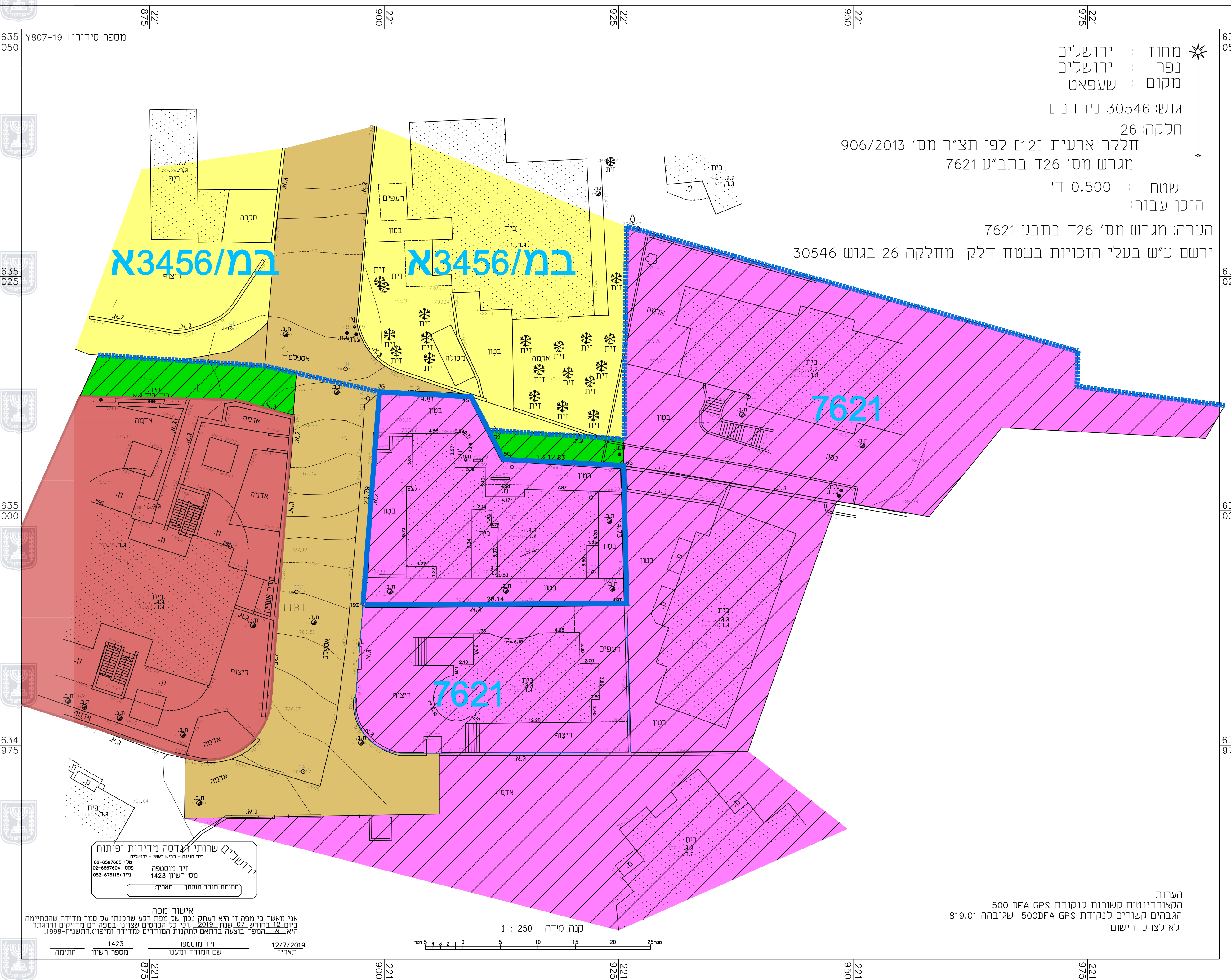


מצב מאושר

קנ"מ 1 : 250

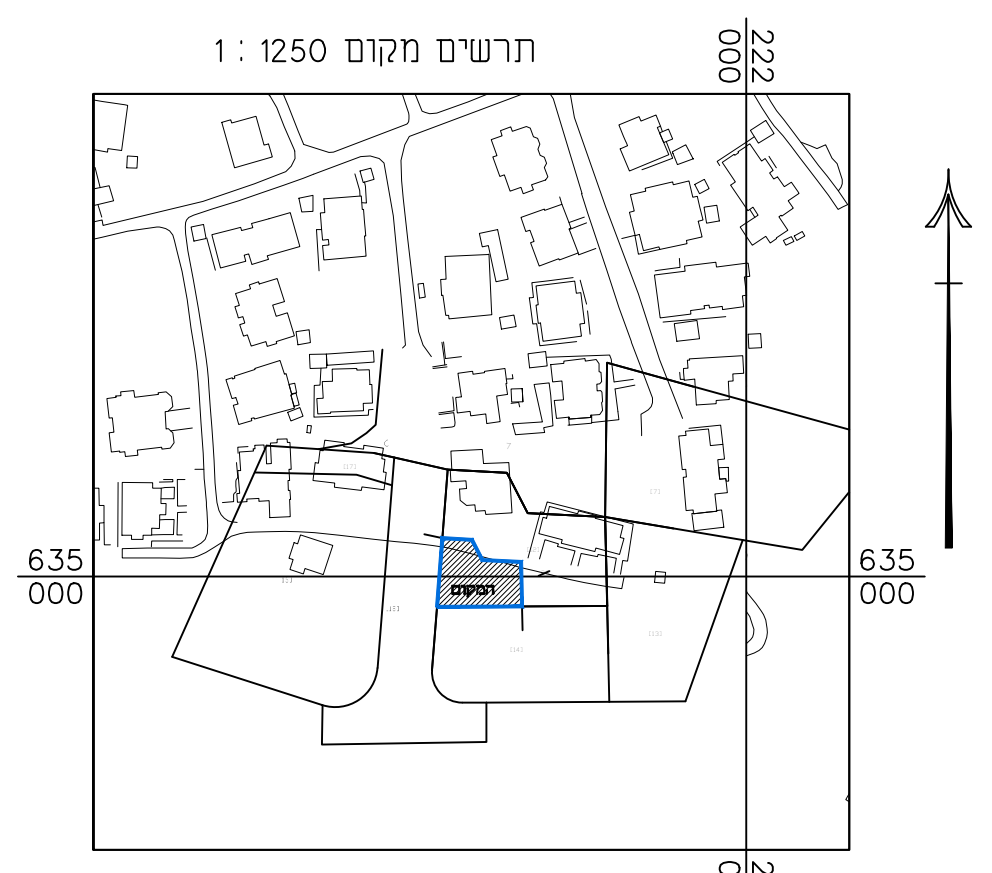
מחוז : ירושלים
 נפה : ירושלים
 מקום : שעפאט
 גוש: 30546 נירדנים
 חלקה: 26
 חלקה ארעית [2] לפי תצ"ר מס' 906/2013
 מגרש מס' 26 בתב"ע 7621
 שטח : 0.500 ד'
 הוכן עבור:

הערה: מגרש מס' 26 בתבע 7621
 ירשם ע"ש בעלי הזכויות בשטח חלק מגזלקה 26 בגוש 30546

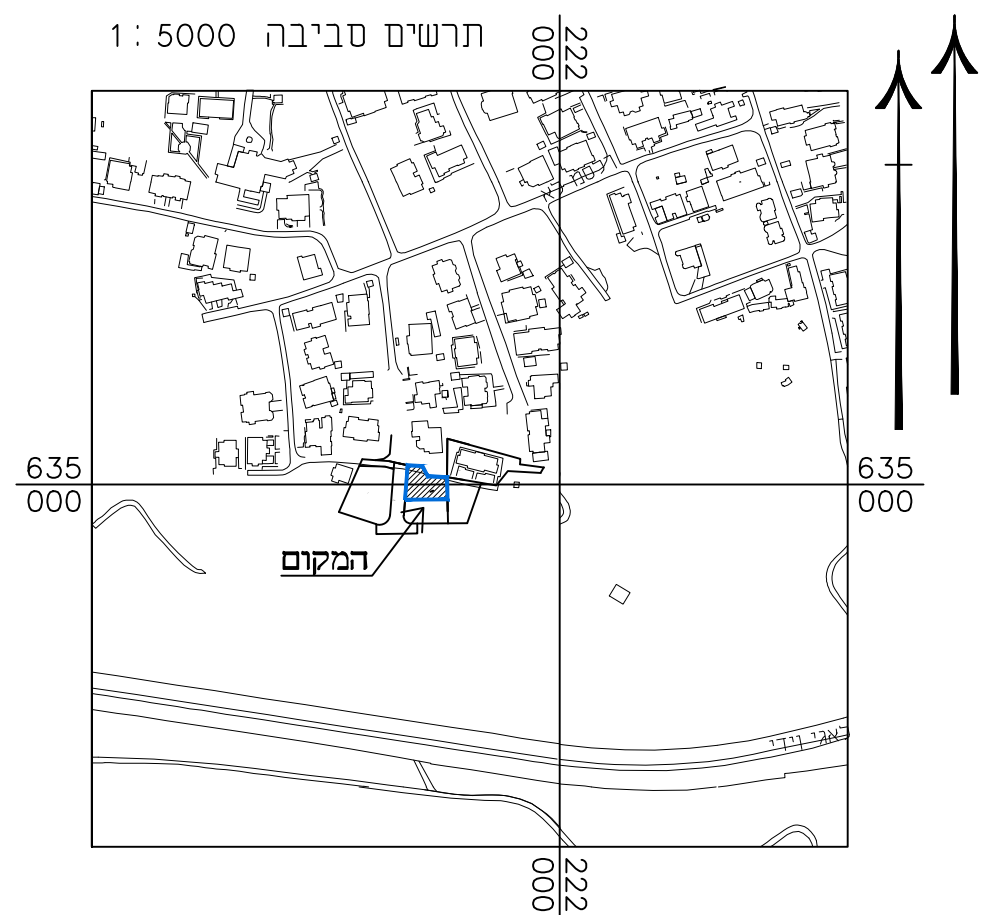


מקרא מצב מאושר

- גבול התכנית
- גבול התכנית מאושרת
- מס' תוכנית מאושרת 7621 במ/3456 א
- אזור מגורים 5 מיוחד
- אזור מגורים 1 מיוחד
- שטח לבניין ציבורי
- דרך קיימת או מאושרת
- מעבר צבורי להולכי רגל
- בנין קיים
- מס' גוש 30546
- מס' חלקה 26
- גבול גוש
- גבול חלקה



תרשים סביבה כללית
 קנ"מ 1:1250



תרשים סביבה קרובה
 קנ"מ 1:5000

חוק התכנון והבניה, התשכ"ה - 1965
 תכנית מתאר מקומית

תכנית מס' 101-0776369

שם התכנית
תוספת בנייה מעל בניין קיים
שעפאט ירושלים

מצב מאושר גליון 1 מתוך 1

שם הנספח	קנ"מ
מצב מאושר	1.250
תרשים סביבה	1:1250
תרשים נוסף	1:5000
תרשים נוסף	-
תמונה נוספת	-

תאריך 25\11\2020

שמות וזחיתמות :

עורך התכנית	שם: ת.ז. 9746066
	מספר: כחנב: קורת מס' 14 דושה
	מספר: 0546469612

מודד	שם: יוד מוסטפר
	מספר: רשון מספר 1423
	מספר: 0522676115

הערות
 הקאודינטות קשורות לנקודת GPS 500MFA 819.01
 הגבהים קשורים לנקודת GPS 500MFA 819.01
 לא לצרכי רישום

ירושלים שירותי הגדסה מדידות ופיתוח
 בית תכנון - בנייה - ירושלים
 טל: 02-6547605
 פקס: 02-6567004
 מס' רישון 1423
 ניד: 052-670115
 תחנת מודד מוסטר הא"ה

אשר מפה
 אני מאשר כי ספף זו היא העתק נכון של ספף רשמי שהוכן על סמך מדידה שהתבצעה
 ביום 12 בחודש 05 שנת 2020. בני של הפרטים שצוינו בספף זה מודעים ודוגמה
 היא מ... המפה בוצעה בהתאם לתמננת המודדים עמדיה ומפייארתשני-1998.
 12/7/2019
 שם המודד ומענו: 1423
 מספר רישון: תחמיה