

# חוק התכנון והבנייה, התשכ"ה - 1965 תכנית מתאר מקומית

## תכנית מתאר מקומית

### תוכנית מס' 101-0782714


שם התכנית  
הקמת בניין חדש למגורים בגוש  
30615 חלקה 304 בשכונת בית חנינא

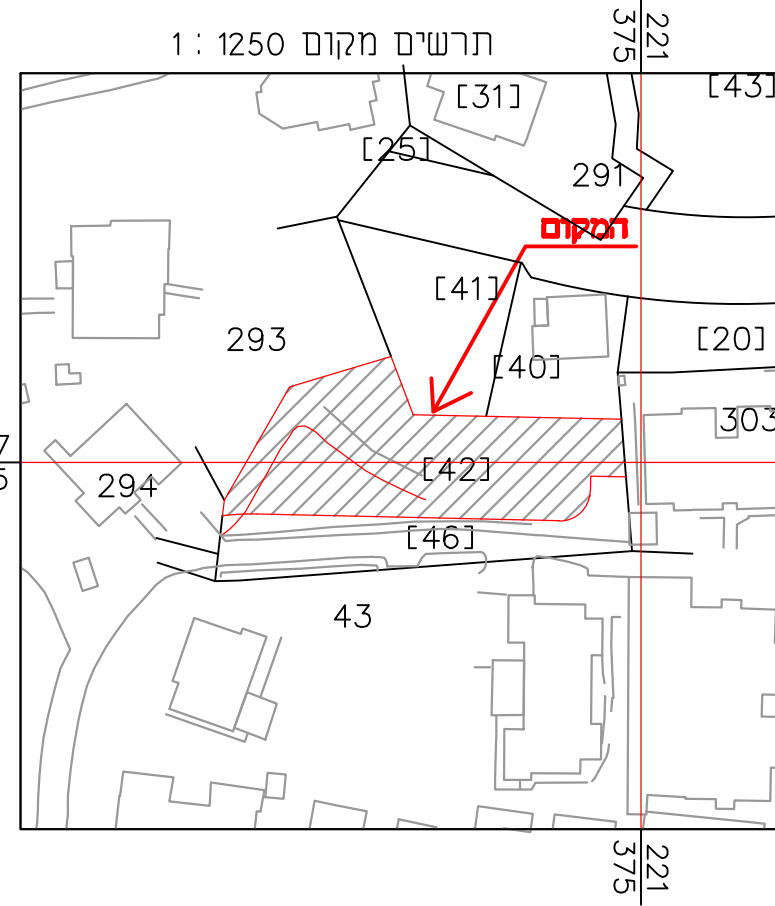
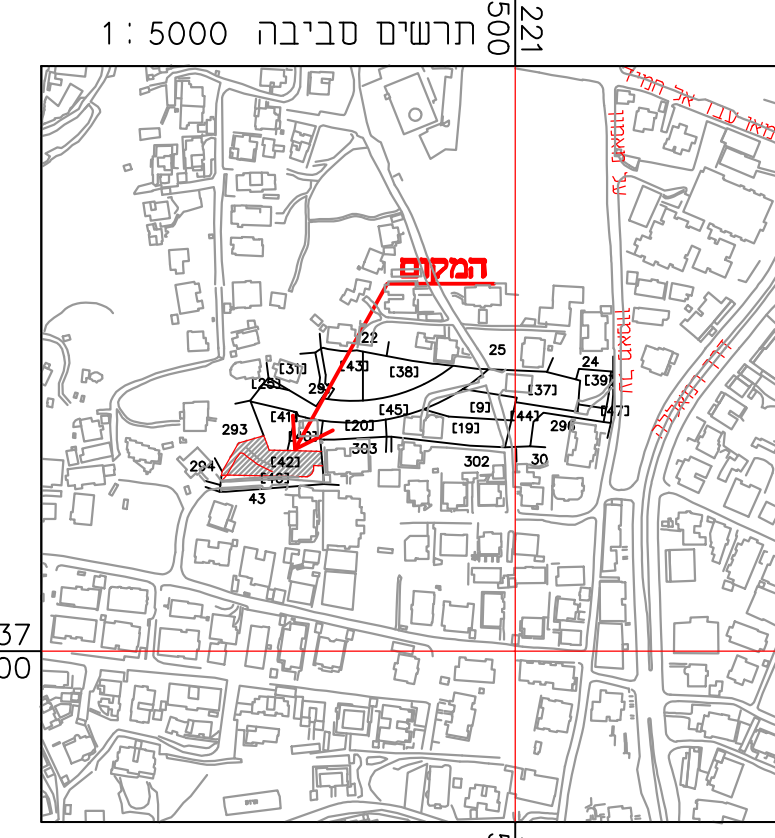
#### מצב מאושר

גליון 1 מתוך 1

שם הנספח	קני"מ
מצב מאושר	1:250
תרשים סביבה	1:5000
תרשים מקום	1:1250

#### מקרא מצב מאושר

-  גבול תכנית מאושרת
-  מס' תכנית מאושרת
-  גבול התכנית
-  דרך מאושרת
-  אזור מגורים 1 מיוחד
-  אזור מגורים 2
-  שטח לבניין ציבורי
-  שטח למוסד
-  מעבר ציבורי להולכי רגל
-  בניין קיים
-  מספר גוש
-  מספר חלקה
-  מספר מגרש חדש



הערות  
הקאורדינטות קשורות לנקודת GPS 500 DFA  
הגבהים קשורים לנקודת GPS 500DFA שגובהו 819.01  
לא לצרכי רישום

**ירושלים** שירותי הנדסה, מידות ופיתוח  
בית חנינא - כפר סבא - ירושלים  
טל: 02-490966  
סמ: 02-490966  
פיקס: 02-490966  
פנימי: 1423  
נייד: 052-470410

אישור מפר  
אני מאשר כי מפה זו היא תכנית נכונה של מפת רגע שהכתיב על סמך מדידה שהסתיימה  
ביום 18 בחודש 12 שנת 2020. כל המפרטים שצוינו במפה הם מדויקים ודרגתה  
ראוי. המפה בוצעה בהתאם לתקנות המדידה והיא מאתגרת-1988.

6/4/2019 זיד מוסטפה 1423 מספר רישוי תעודת  
שם ותאריך ותענו מספר רישוי תעודת

שמות וזהויות:

תחיה:	עורך התכנית: פרים עיד	<b>עורכי התכנית</b>
כתובת:	אלפרדוס, שועפט, ירושלים	
תאריך:	15.01.2020	
דוא"ל:	02-5400966 פקס: 02-5400977	
טלפון:	02-5400966	
נייד:	0522877014	ת.ד. ירושלים - 49547
<b>משרד אבו ליל לתכנון והנדסה</b>		

