

הצהרת מודד
 הרינו מצהיר בזאת כי המפה הטופוגרפית/המצבית המהווה רקע לתכנית זו נערכה על ידי ביום _____ והיה הוכנה לפי הוראות נוהל מבאת ובהתאם להוראות החוק ולתקנות המודדים שבתוקף. דיוק הקו הכחול והקודסטר מדידה אנליטית מלאה ברמת תציר.

שם המודד _____ מספר רישיון _____ תאריך _____ חתימה _____






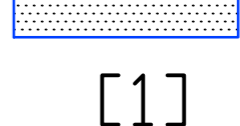
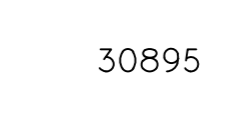


חוק התכנון והבניה, התשכ"ח - 1965
תכנית מתאר מקומית

תוכנית מס' 101-0740571

שם התכנית
 תוספת בניה מעל בניין קיים
 בשכ' אל טור, ירושלים

מצב מאושר	גליון 1 מתוך 1
תאריך עריכת הנספח	02/03/2016
קני"מ	1 : 250

מקרא מצב מאושר -

-  גבול התכנית
-  אזור מגורים 5 מיוחד
-  דרך מושרית
-  שטח לבנין ציבורי
-  בניין קיים
-  מס' חלקה 30895
-  מס' גוש
-  גבול חלקה
-  מס' תכנית מאושרת

	עורך תכנית: רגאבי וביג ראש ערך: אילן אפרת	
	תאריך: 15/9/2020 דוא"ר: Nabeelrajabi@gmail.com	
משרד נביל להנדסה ותכנון		