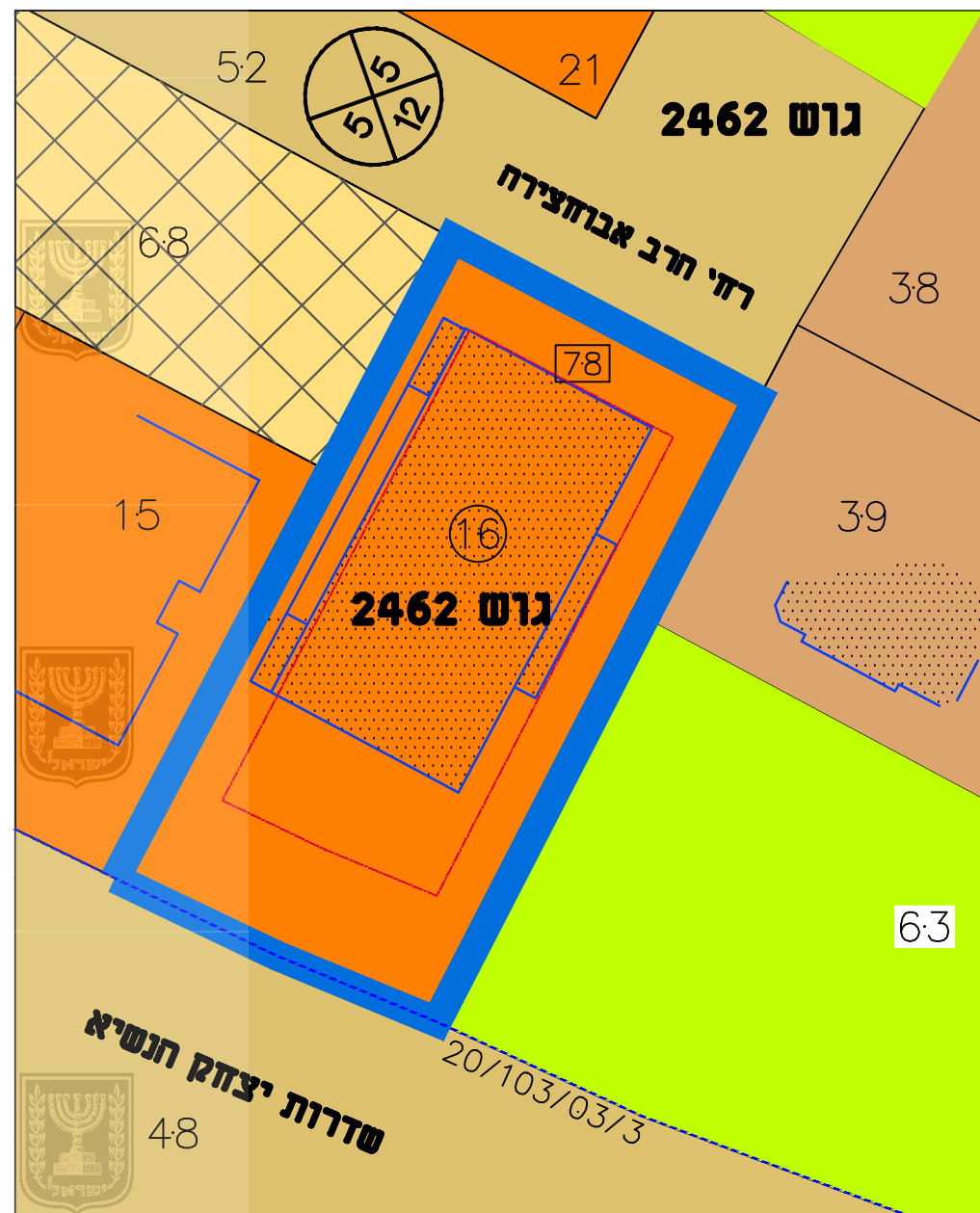




# מצב מאושר

קנ"מ 1:500



**מקרא מצב מאושר**

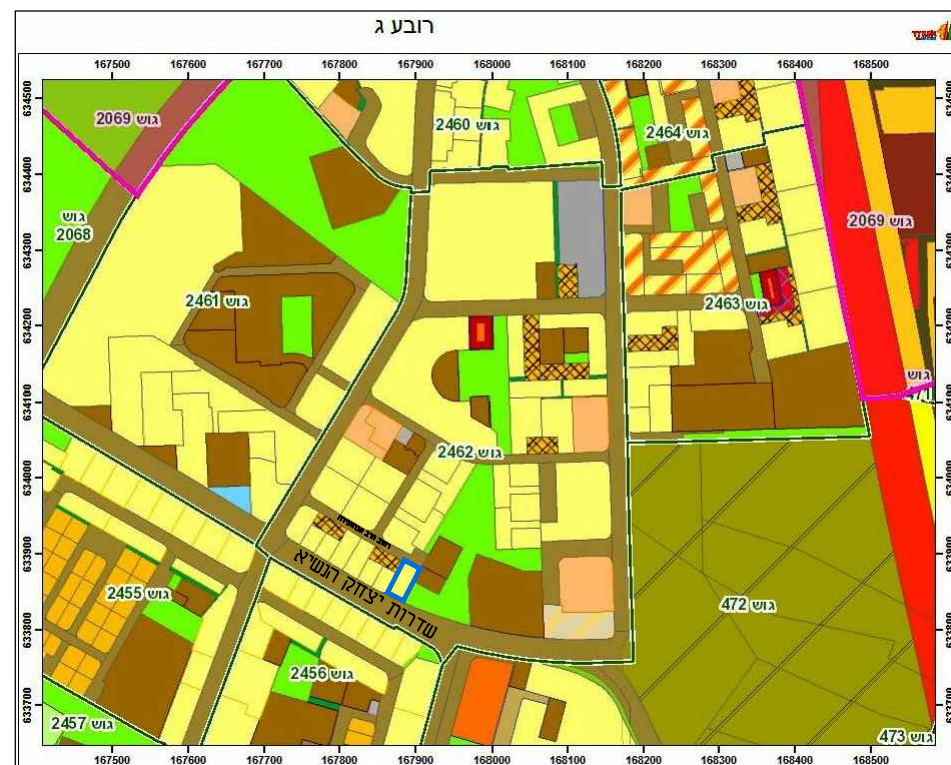
	גבול תכנית
	קו בנין
	גבול תכנית מאושרת
	מס' תכנית מאושרת
	מגורים ג
	* חניה פרטית
	בנייני ציבור
	שטח ציבורי פתוח
	דרך מאושרת
	מבנה קיים
	מספר גוש
	מספר חלקה
	גבול חלקה
	מספר מגרש
	רחבה
	מספר הדרך
	קוי בנין
	רחב הדרך

\* יעוד לא לפי מבא"ת



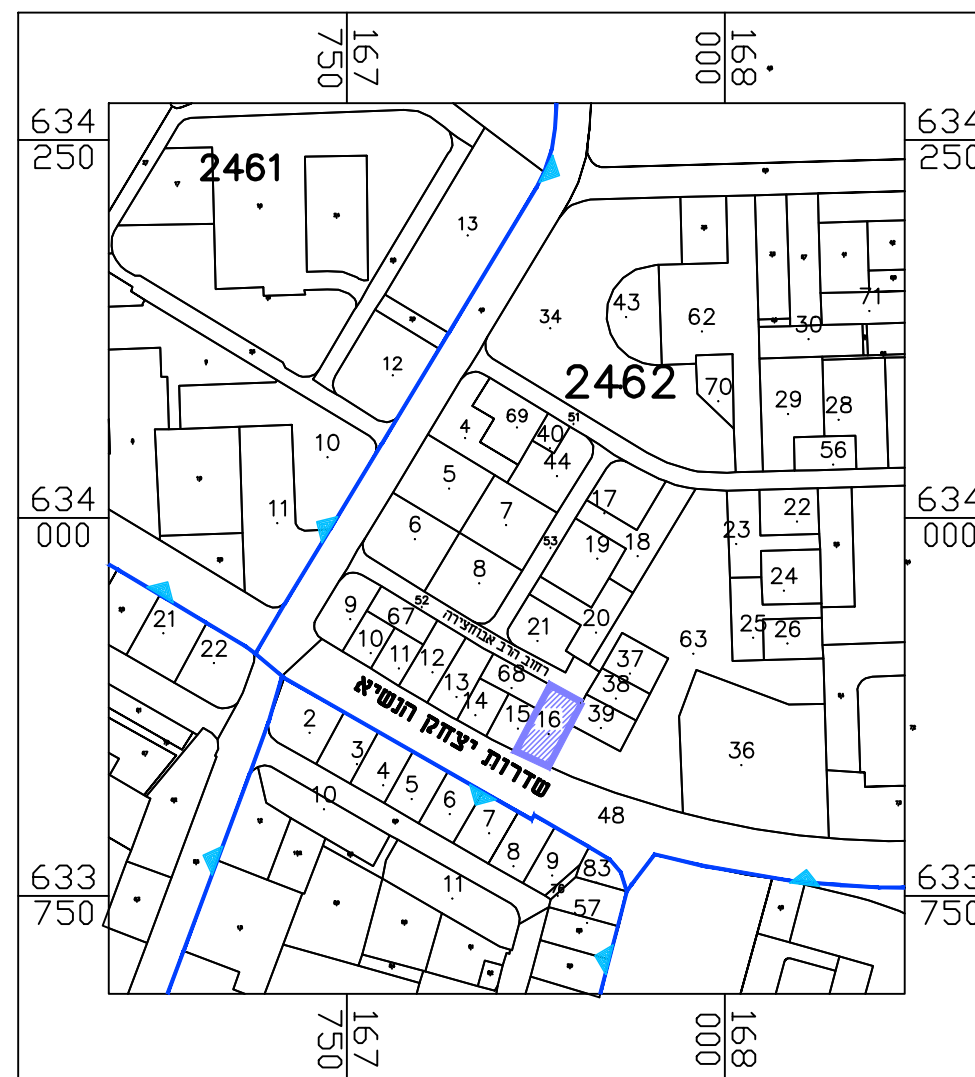
# תרשים התמצאות כללית

קנ"מ 1:10000



## תרשים סביבה

קנ"מ 1:5000



# תכנית מס' 603-0759449

אבוחצירה 16 שינוי בקו בניין צדדי מערבי למרפסות  
רובע ג, אשדוד

# תכנית מצב מאושר

מחוז :  
מרחב תכנון מקומי :  
רשות מקומית :  
שטח התכנית :  
קנה מידה :  
תכנית תקפה :  
הדרום אשדוד אשדוד  
1.172 דונם  
1:250  
20\103\03\3

### גושים וחלקות בתכנית:

גוש	סוג הגוש	חלקות בשלמותן	חלקי חלקות
2462	מוסדר	16	--

תאריך: 19.04.2021

מהדורה: 2

שלב: מתן תוקף

