

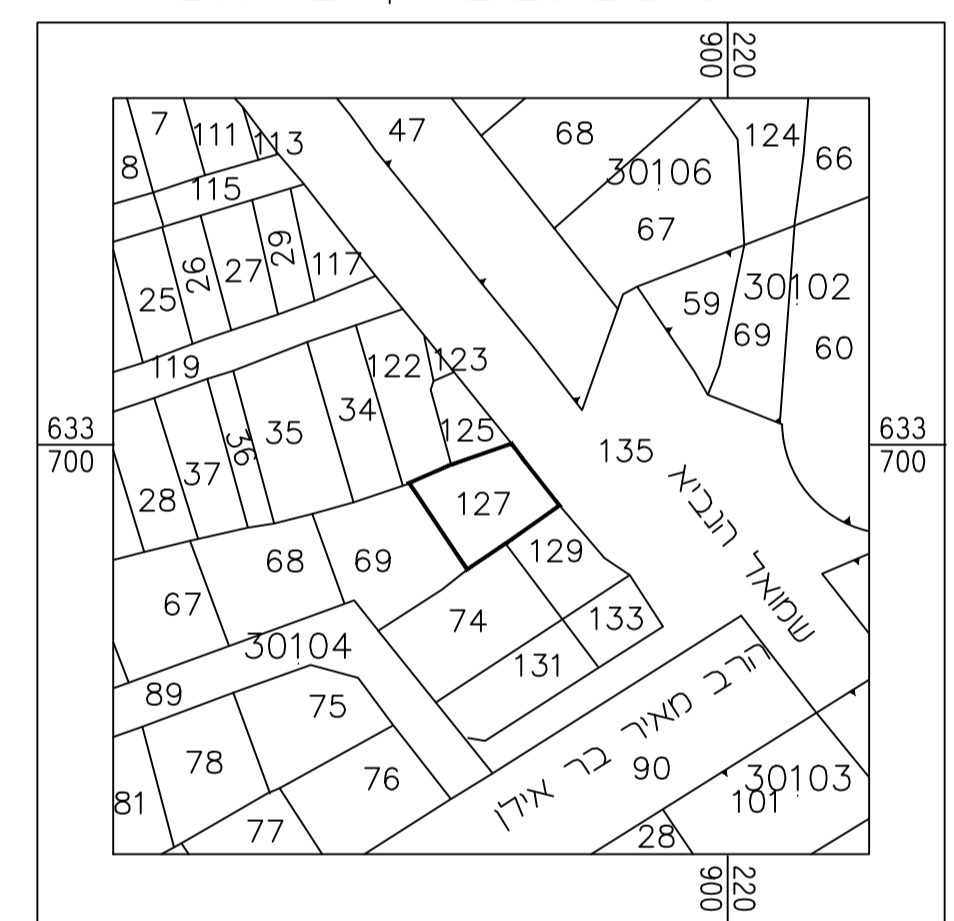
מצב מאושר לפי תוכניות 7733, 1138, 4032, 3486, 209593, 178129, 51656, 5206, 632737, א'9776 קנ"מ 1:250

מחוז: ירושלים
 נפה: ירושלים
 מקום: רח' שמואל הנביא
 גוש: 30104
 חלקה: 127
 שטח: 0.274 ד'
 הוכן עבור: הבעלים

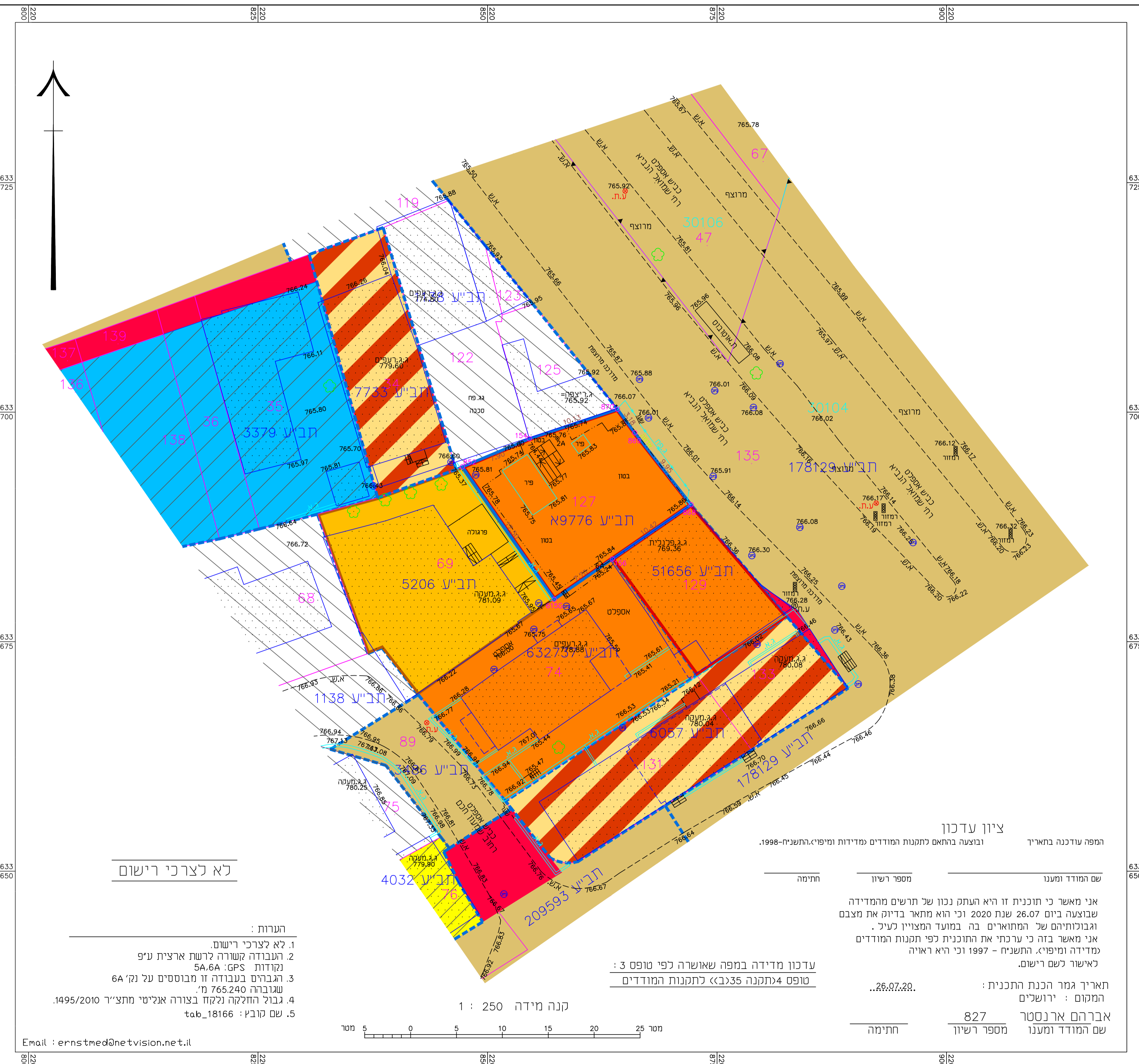
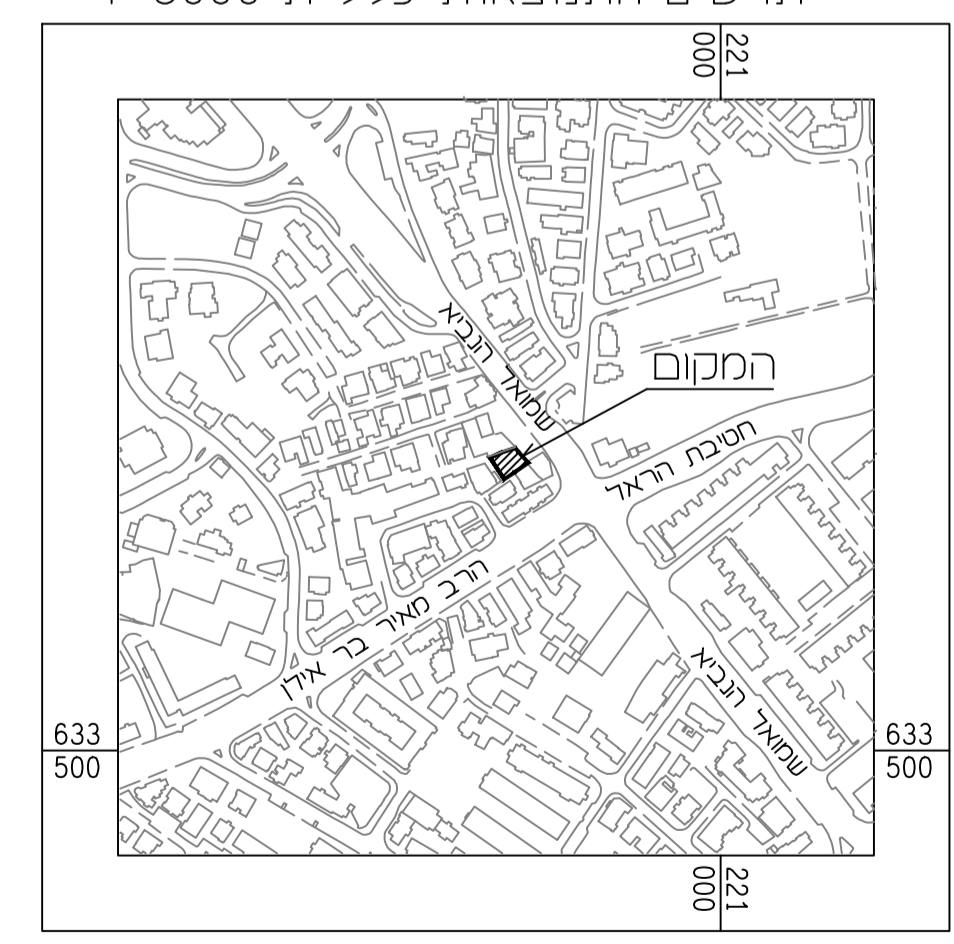
מצב מאושר	
מס' 101-0872515	
שם התכנית: תוספת קומות ויחיד ברח' שמואל הנביא 97, ירושלים.	
נספח לתכנית	גליון 1 מתוך 1
תחולה	רקע
תיאור	
הנספח	26.07.20
רשימת התרשימים	קנ"מ
מצב מאושר	1250
תרשים סביבה	1:1250
תרשים התמצאות	1:15000
שם תרשים	-
שם: אברהם ארנסטר	חתימה:
תאריך: יו"ר הוועדה ע"ש 26.07.2021	תאריך: יו"ר הוועדה ע"ש 26.07.2021

- מקרא מצב מאושר
- גבול תכנית מוצעת
 - גבול תכנית מאושרת
 - אזור מגורים ד'
 - אזור מגורים מיוחד
 - שטח למוסד
 - אזור מגורים 2 מיוחד
 - אזור מגורים 3 מיוחד
 - אזור מגבלות בניה ופיתוח
 - דרך קיימת מאושרת
 - דרך חדשה
 - בנין קיים
 - גבול חלקה 30104
 - מספר גוש 127
 - מספר חלקה 127

תרשים סביבה קרובה 1:1250



תרשים התמצאות כללית 1:5000



ציון עדכון
 המפה עודכנה בתאריך 26.07.2021
 המפה בוצעה בהתאם לתקנות המודדים ומיפוי התשנ"ח-1998.

שם המודד ומענו	מספר רשיון	חתימה
אני מאשר כי תוכנית זו היא העתק נכון של תרשים מהמדידה שבוצעה ביום 26.07.2020 וכי הוא מתאר בדיוק את מצבם ובולותיהם של המתוארים בה. במועד המצויין לעיל, אני מאשר בזה כי ערכתי את התוכנית כפי תקנות המודדים (מדידה ומיפוי), התשנ"ח - 1997 וכי היא ראויה כאישור לשם רישום.	מספר רשיון	חתימה
תאריך גמר הכנת התכנית: 26.07.2021	מספר רשיון	חתימה
אברהם ארנסטר	827	חתימה
שם המודד ומענו	מספר רשיון	חתימה

עדכון מדידה במפה שאושרה לפי טופס 3:
 טופס 4 (תקנה 35) לתקנות המודדים

קנה מידה 1:250

מטר 5 0 5 10 15 20 25

- הערות:
- לא לצרכי רישום.
 - העבודה קשורה לרשת ארצית ע"פ 5A.6A:GPS
 - הגברים בעבודה זו מבוטחים על נק' 6A שגובהה 765.240 מ'.
 - גבול החלקה נלקח בצורה אנליטי מתצ"ר 1495/2010.
 - שם קובץ: tab_18166

Email: ernstmed@netvision.net.il