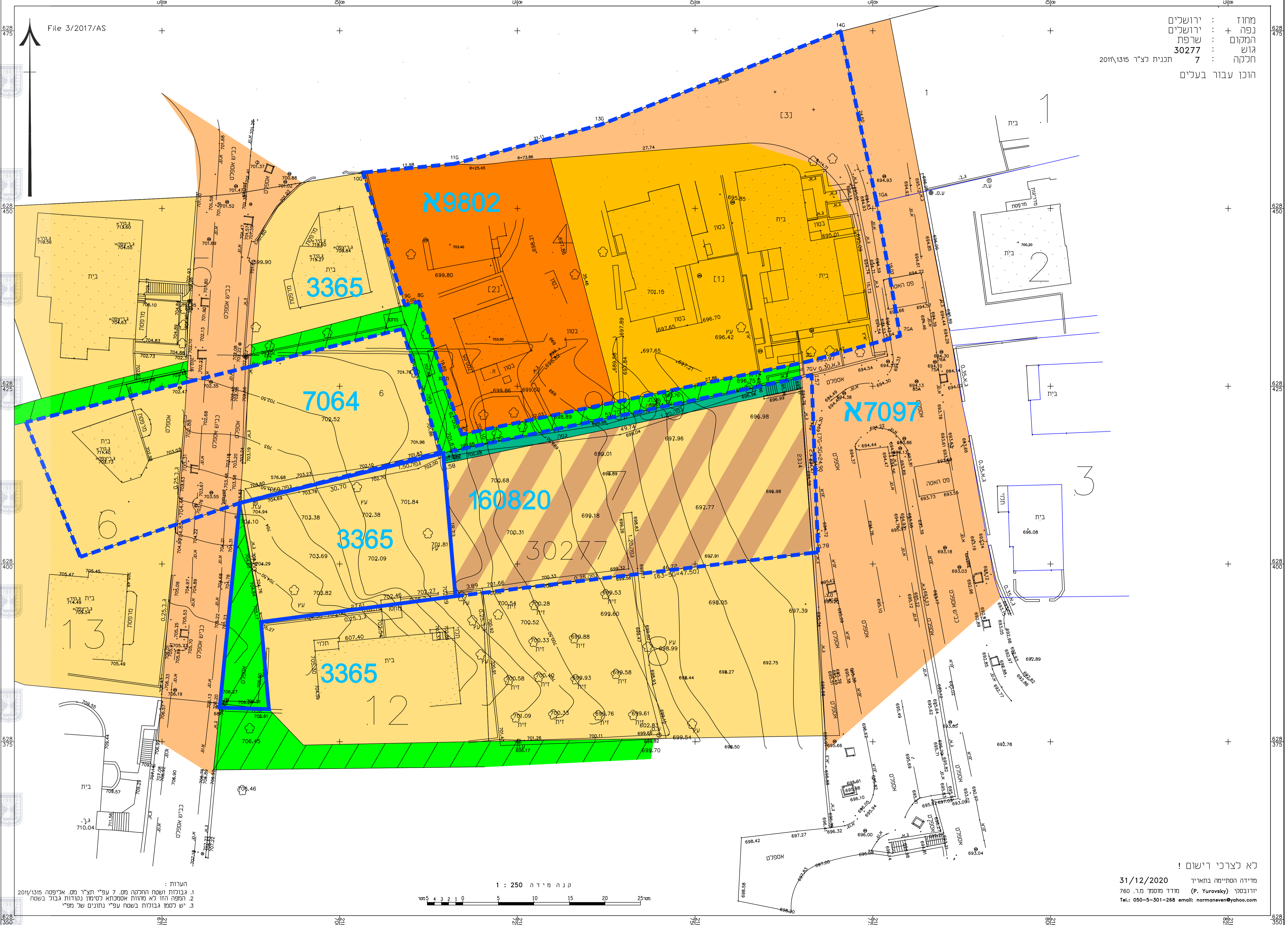


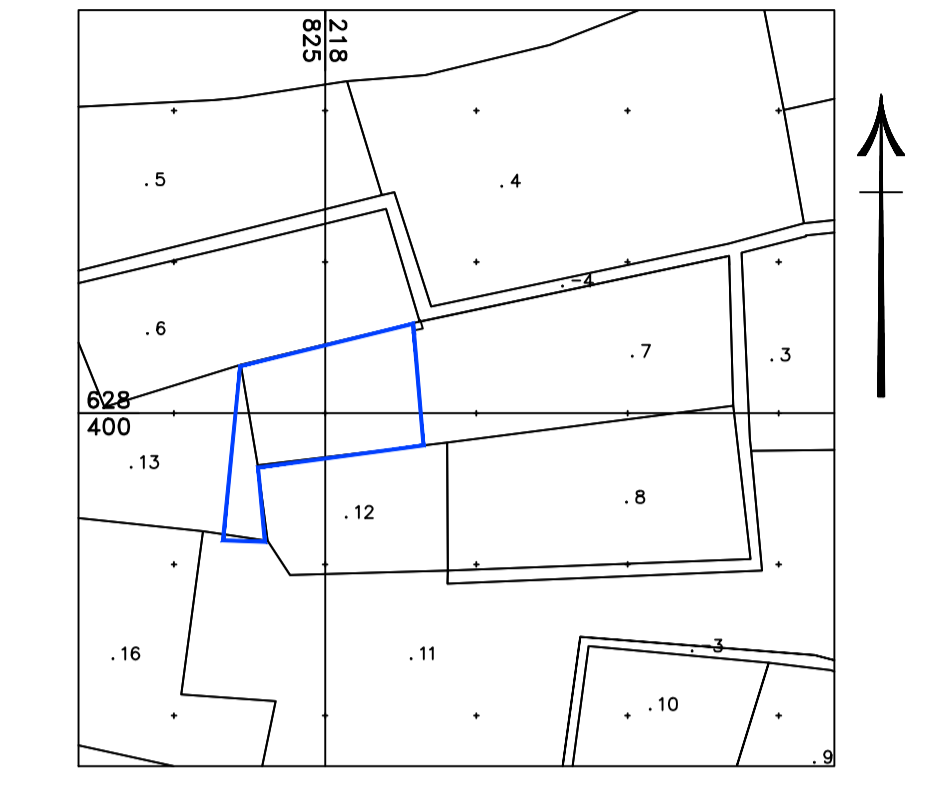
מצב מאושר

קנ"מ 1:250

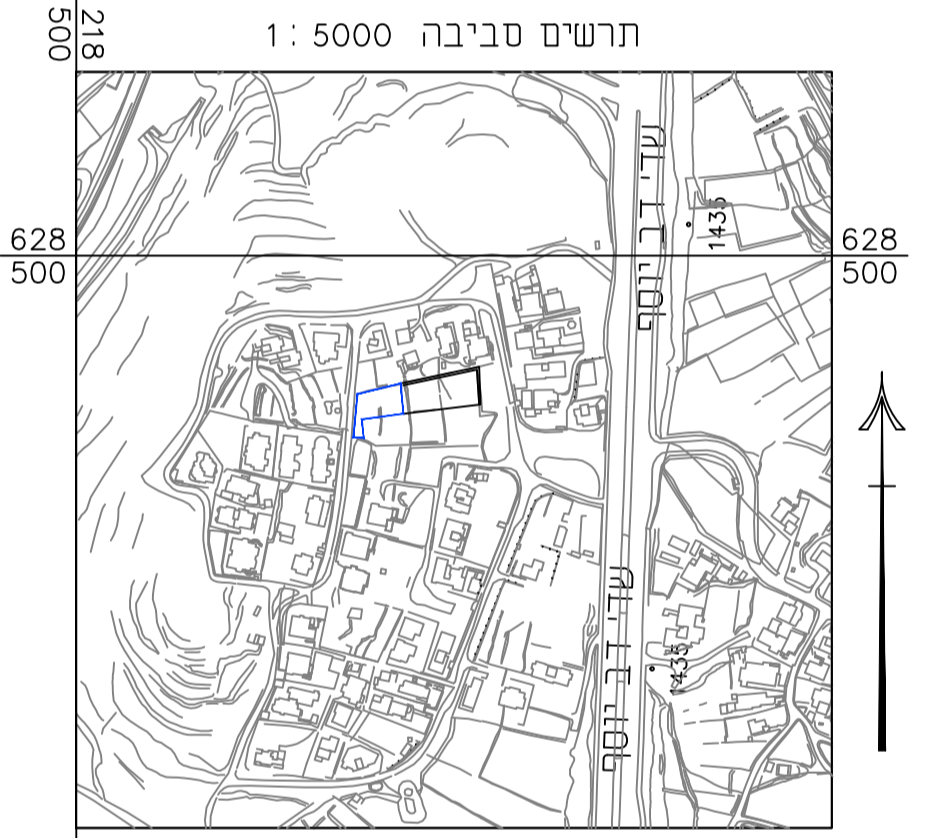
מחוז : ירושלים
 נפה : + ירושלים
 המוקום : שרפת
 גוש : 30277
 חלקה : 7
 תכנית כ"ר 150/2017
 הוכן עבור בעלים



- ### מקרא מצב מאושר
- גבול התכנית
 - גבול התכנית מאושרת
 - מס' תוכנית מאושרת
 - דרך קיימת או מאושרת
 - אזור מגורים 5
 - מגורים ומכנסים מסודרת ציבור
 - מגורים ב'
 - מגורים ג'
 - מעבר צבירי להולכי רגל
 - שביל
 - בנין קיים
 - גבול חלקה
 - מס' גוש 30277
 - מס' חלקה 7



תרשים סביבה כללית
 קנ"מ 1:1250



תרשים סביבה קרובה
 קנ"מ 1:5000

חוק התכנון והבניה, התשכ"ה - 1965
 תכנית מתאר מקומית

תכנית מס' 101-0621318

שם התכנית
הקמת בניין חדש
בשכונת, שרפת ירושלים

מצב מאושר גליון מתוך 1

שם הנספח	קנ"מ
מצב מאושר	1:250
תרשים סביבה	1:250
תרשים נוסף	1:5000
תרשים נוסף	-
תמונה נוספת	-

תאריך 31/12/2020

שמות וחתימות:

הנדסה	9746066	הנדסה	סוכנה עיריית שפר 41 חיה
הנדסה	054646962	הנדסה	760 חספס 760
הנדסה	0505-301268	הנדסה	760 חספס 760

לא נצרכו רישום!
 מדידה והתייחה בתאריך 31/12/2020
 יורובסקי (P. Yurovsky) מודד מטמל מ"ר 760
 Tel: 050-5-301-268 email: normaneven@yahoo.com

הערות:
 1. גבולות ושטח הוצגה עם 7 עפי' תצ"ר עם אכיפסה 15/03/2017
 2. תפוח הוד לא שוות אספקטא נטיסון נקודות גבול בשטח
 3. יש לסגור גבולות בשטח עפי' נתונים של מפי'

