מינהל התכנון
חוק התכנון והבניה, התשכ"ה - 1965
מחוז ירושלים
הוועדה המחוזית החליטה ביום :
23/07/2020
להפקיד את התכנית
07/03/2021
יו"ר הוועדה המחוזית תאריך

תכנית 101-0838409 17/02/2020 08:41:54

מספר סידורי : 11327T19-12.12.19

מצב מאושר על פי תכנית 2874

קנ"מ 1:250

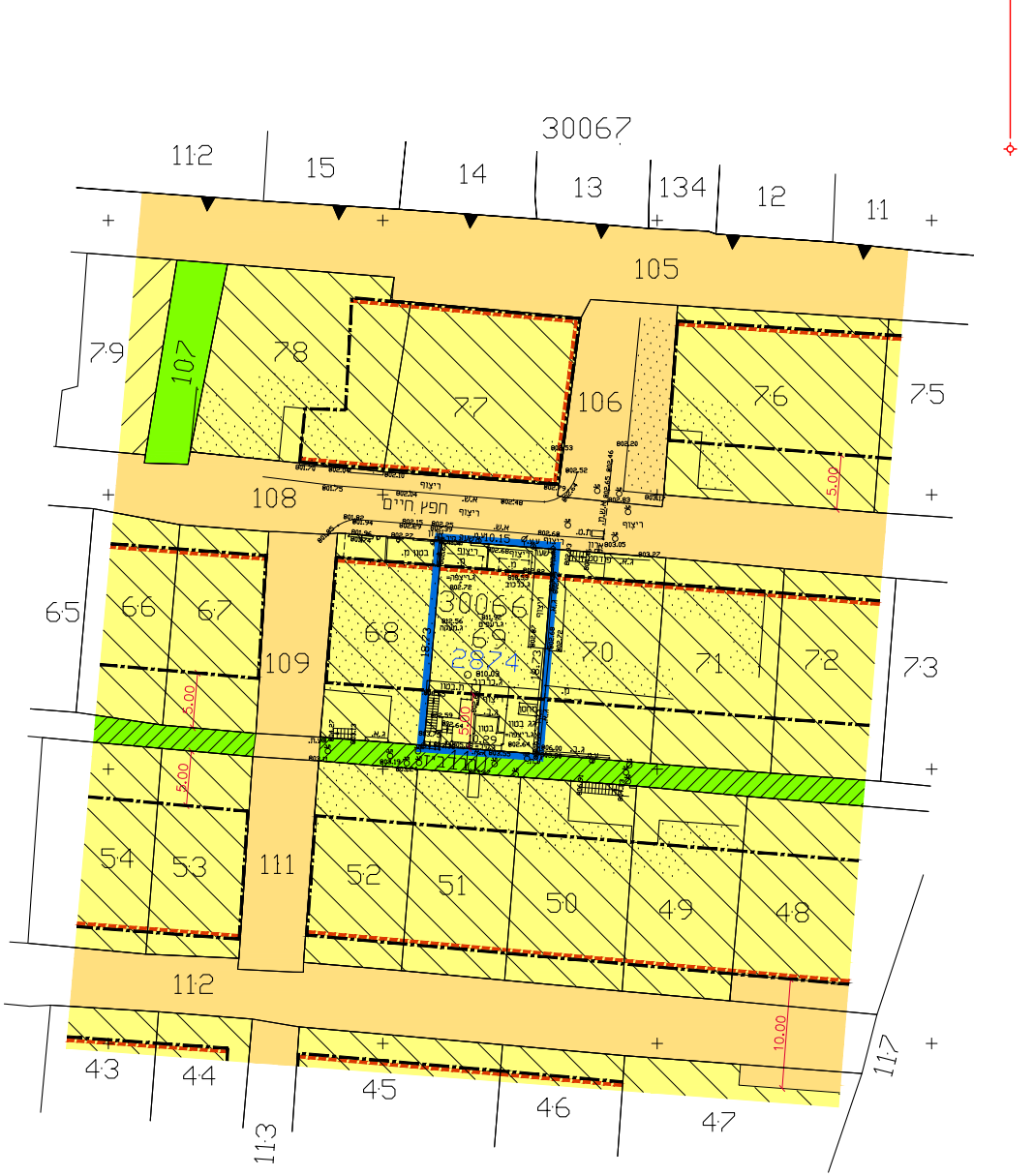
30067
112
15
14
13
134
12
11
105
79
107
78
77
106
76
75
108
חפץ חיים
ריצוף
א.ש.
65
66
67
109
68
30066
69
2874
70
71
72
73
5.00
10.15
18.73
54
53
111
52
51
50
49
48
112
43
44
45
46
47
113
117
10.00

מקרא מצב מאושר

גבול תכנית	🟦
גבול תכנית מאושרת ומספרה	2874
(*)דרך קיימת או מאושרת	🟧
(*)שביל להולכי רגל	▨
(*)שטח ציבורי פתוח	🟩
(*)אזור מגורים מיוחד	▨
קו בנין	-·-·-
חזית לשימור	- - -
בנין קיים	⁘
גבול גוש	▼ ▲
מספר גוש	30066
גבול חלקה	▭
מספר חלקה	69

(*)יעודים שלא לפי מבא"ת 2006

תרשים המקום: קנ"מ 1:1250

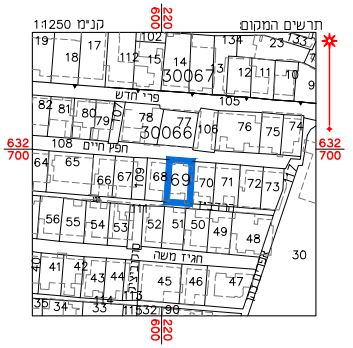
19
18
17
102
112
15
14
30067
134
23
133
12
11
10
9
פרי חדש
105
82
81
80
79
107
78
77
30066
106
76
75
74
108
חפץ חיים
64
65
66
67
109
68
69
70
71
72
73
56
55
54
53
52
51
50
49
48
30
חגיז משה
41
42
43
44
45
46
47
34
33
114
113
11532
90
632 700
220 600

תרשים הסביבה: קנ"מ 1:5000

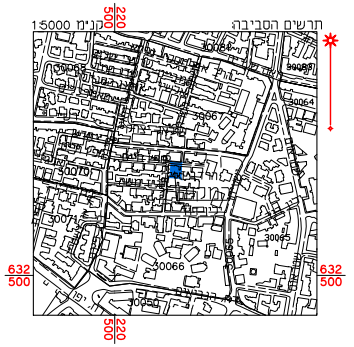
30064
30065
30067
30070
30071
30066
30050
632 500
220 500

תשריט מצב מאושר

מס' תכנית 101-0838409

תוספת קומות ויח"ד
ברחוב חפץ חיים 9
בירושלים

גליון 1 מתוך 1

קנה מידה	1:250
תחולה	רקע
תאור	
תאריך עריכת הנספח	16-02-2020

רשימת התרשימים	קנ"מ
תכנית מתחם	1:250
תרשים המקום	1:1250
תרשים הסביבה	1:5000
שם התרשים	

שמות וחתימות

עורך הנספח	שם: ראובן אלסטר - מודד רח' כנפי נשרים 66 ירושלים	חתימה:
	תאגיד: מימד פוטוגרמטריה מדידות והנדסה בע"מ	

הריני מצהיר בזאת כי המפה הטופוגרפית/ המצבית המהווה רקע לתכנית זו, נערכה על ידי ביום 12.12.19 והיא הוכנה לפי הוראות נוהל מבא"ת ובהתאם להוראות החוק ולתקנות המודדים שבתוקף. דיוק הקו הכחול והקדסטר: מדידה אנליטית מלאה ברמת תצ"ר

שם המודד	מספר רשיון	חתימה	תאריך
אלסטר ראובן	502		