

חוק התכנון והבניה, התשכ"ה - 1965
תכנית מתאר מקומית

תוכנית מס' 101-0630731

שם התכנית





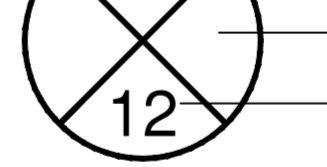
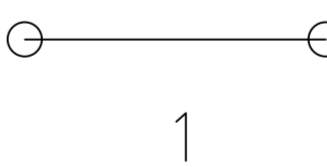




תוספת קומות וזכויות בניה בשכונת
 צור באהר

מצב מאושר **גליון 1 מתוך 1**

שם הנספח	קנ"מ
מצב מאושר	1 : 250

תאריך: 14/07/2020

מקרא מצב מאושר

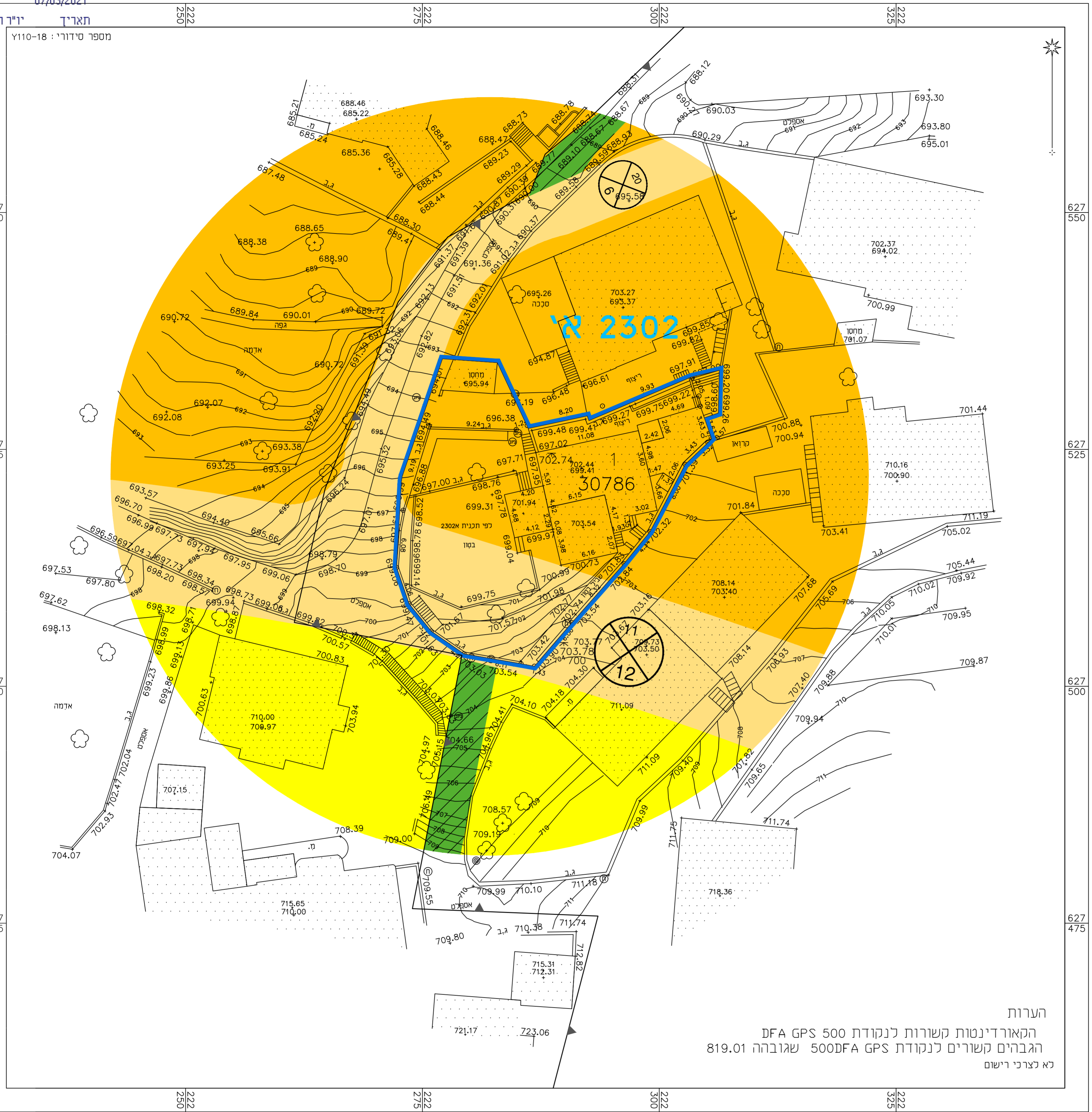
-  גבול התכנית
-  מס' תכנית מאושרת
-  אזור מגורים 4 מיוחד
-  אזור מגורים 5 מיוחד
-  מעבר ציבורי להולכי רגל
-  דרך קיימת או מאושרת
-  בניין קיים
-  מספר הדרך
 קו בניין
 רוחב הדרך
-  גבול חלקה
-  מס' חלקה
-  גבול גוש
-  מס' גוש

אישור מפה
 הריני מצהיר בזאת כי המפה הטופוגראפית/מצבית המהווה רקע לתוכנית זו, נערכה על ידי ביום 30/05/2020 והיא הוכנה לפי הוראות נוהל מבאית ובהתאם להוראות החוק ולתקנות המודדים שבתוקף. דיוק הגו הכחול והקדסטור: מדידה אנליטית מלאה ברמת תצ"ר.

שם המודד: זיד מוסטפה מספר רשיון: 1423 חתימה: תאריך:

שמות וחתימות:

עורך התוכנית	שם: מחמד קיימרי	חתימה:
	תאריך:	



הערות
 הקאורדינטות קשורות לנקודת DFA GPS 500 שגובהה 819.01
 הגבהים קשורים לנקודת DFA GPS 500 שגובהה 819.01
 לא נצרכי רישום

מצב מאושר

קנ"מ 1 : 250

