

חוק התכנון והבנייה, התשכ"ה - 1965
תכנית מתאר מקומית

















תוכנית מס' 101-0790428

שם התכנית
 תוספת שתי קומות מעל בינוי קיים
 בשכונת בית חנינא

מצב מאושר גליון 1 מתוך 1

שם הנספח	
מצב מאושר	
קנ"מ	1 : 250

מקרא מצב מאושר

-  גבול התכנית
-  גבול תכנית מאושרת
-  מגורים ב'
-  אזור מגורים 5 מיוחד
-  דרך קיימת או מאושרת
-  אזור מגורים 1 מיוחד
-  אזור מגורים 2 מיוחד
-  שטח בנין בנין ציבורי
-  גבול גוש
-  גבול חלקה
-  מס' תכנית מאושרת
-  מס' מגרש לפי תוכנית מאושרת
-  גבול מגרש לפי תוכנית מאושרת
-  מס' חלקה
-  מס' גוש
-  מספר הדרך
קו בניין
רוחב הדרך

אישור מפה
 הריני מצצהיר בזאת כי המפה הטופוגראפית/מצבית המהווה רקע לתוכנית זו, נערכה על ידי ביום 05/01/2021 והיא הוכנה לפי הוראות נוהל מבאית ובוהנאם להוראות החוק ולתקנות המודדים שבתוקף. דיוק הקו הכחול והקדסטר: מדידה אנליטית מלאה ברמת תציר.
 בנא גריב מסא 1551
 שם המודד מספר רשיון חתימה תאריך

תאריך 07/01/2021

שמות וחתימות:	
עורך התוכנית	שם: מחמד קיימרי
	תאריך: חתימה:



מצב מאושר
 קנ"מ 1 : 250