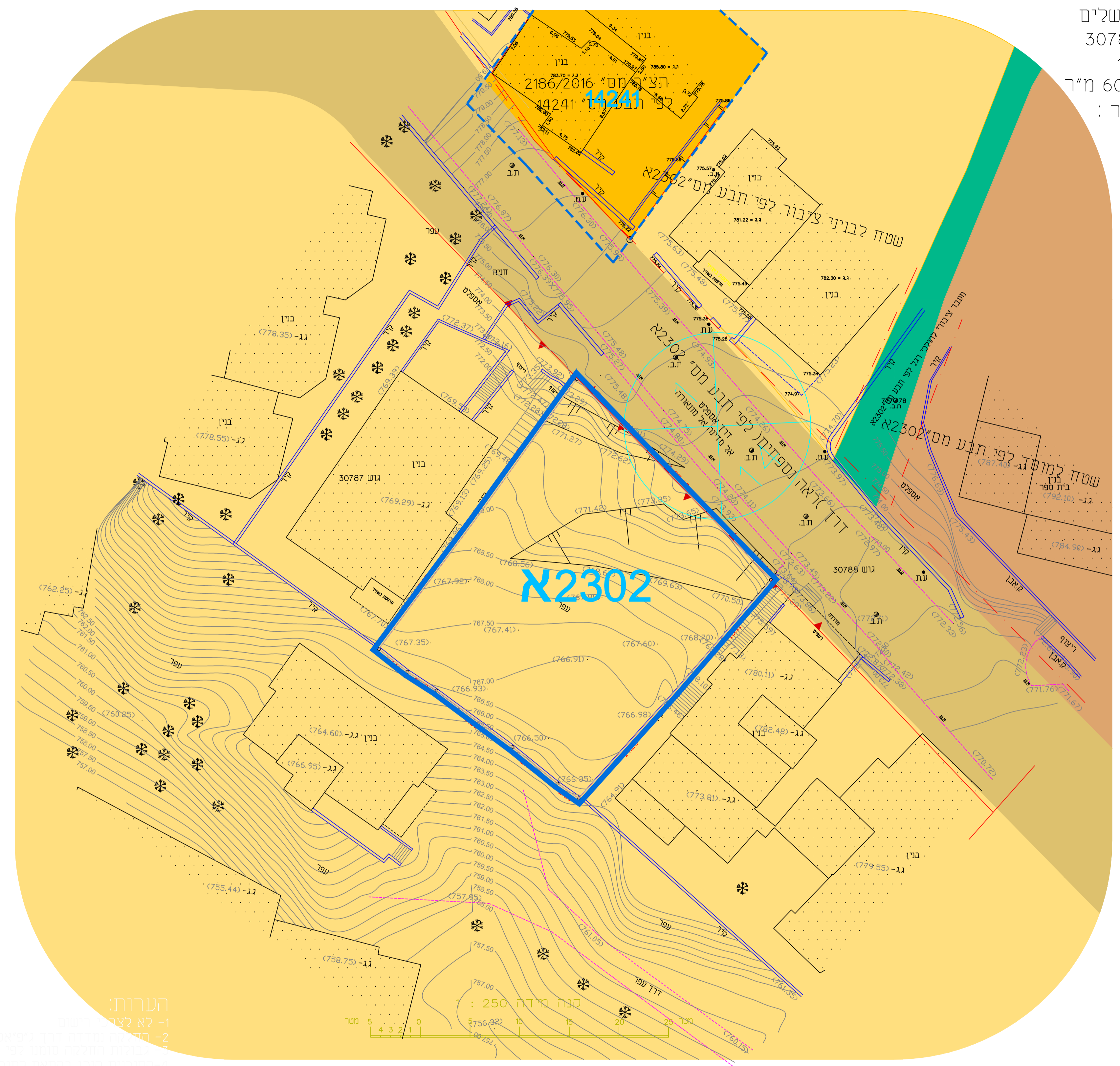
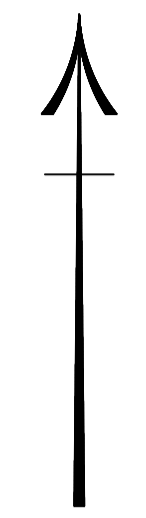


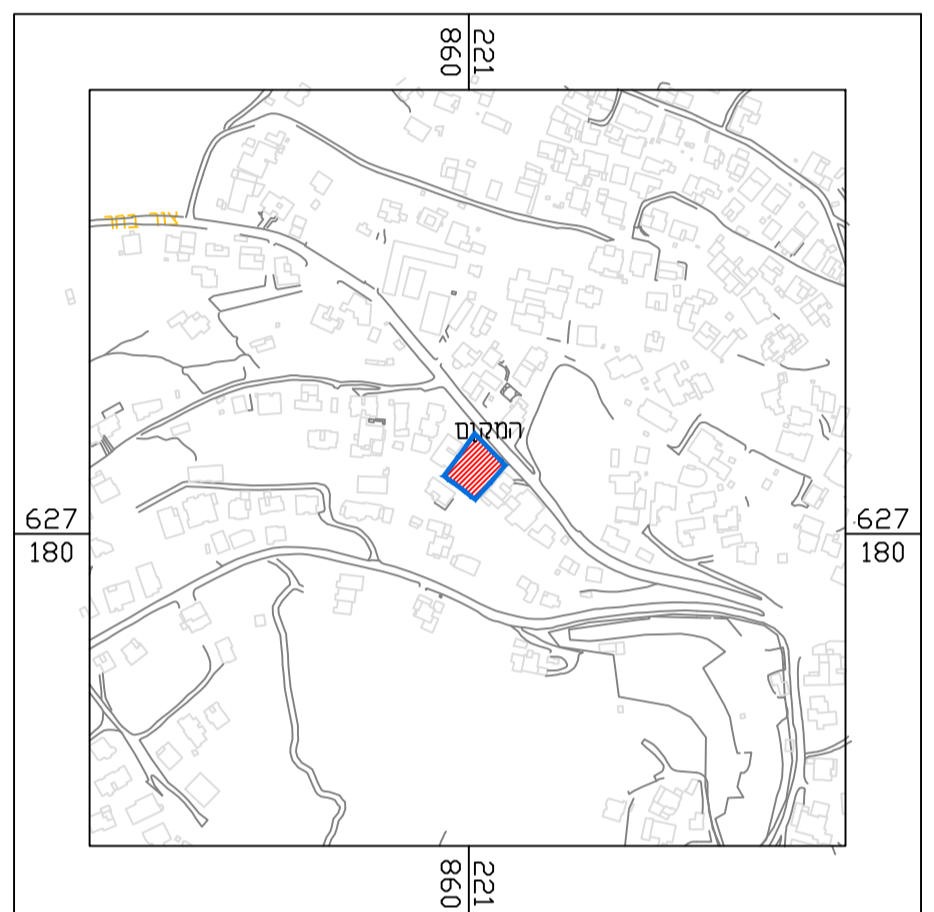
מחוז: ירושלים
 נפה: ירושלים
 מקום: ירושלים
 גוש: 30787
 חלקה: 10
 שטח: 606 מ"ר
 הוכן עבור:



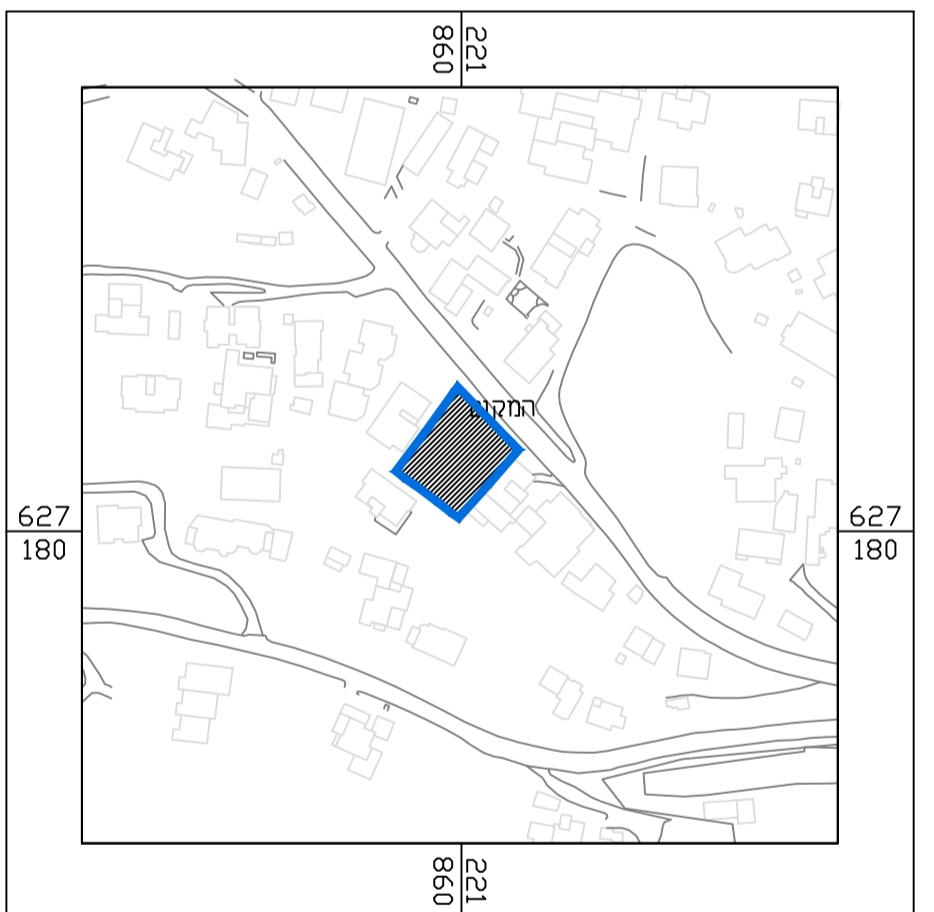
תרשים מצב מאושר 1:2500



תרשים מקום 1:5000



תרשים מקום 1:2500



חוק התכנון והבנייה, התשכ"ח - 1965
תכנית מתאר מקומית

תכנית מס' 101-0779710

הגדלת אחוזי בנייה, שכונת צור באחר
ירושלים

מצב מאושר גליון **מתוך**

שם הנספח	קני"מ
מצב מאושר	1:250
תאריך	15.8.2019

מקרא

- גבול התכנית מוצע
- גבול התכנית מאושרת
- מספר תוכנית מאושרת
- אזור מגורים 4 מיוחד
- אזור מגורים 5 מיוחד
- אזור מגורים ב
- דרך מאושרת
- שטח למבני ציבור
- מעבר ציבורי להלכי רגל
- קו בנין מאושר
- בניין קיים
- רוזטה

שמות ודתימות

שם: עלי חואמדה	חתימה:
תאריך: 15.8.2019	

HOLY LAND
 שירותי מדידה
 בית דוד-ירושלים ת.ד. 67652
 מחזור: 052-247572
 טלפקס: 02-6292899
 מייל: holylandsurvey@gmail.com
 שם שירות: 30787 תאריך: 25.5.2019 תערוח: חואמדה
 חתימה: