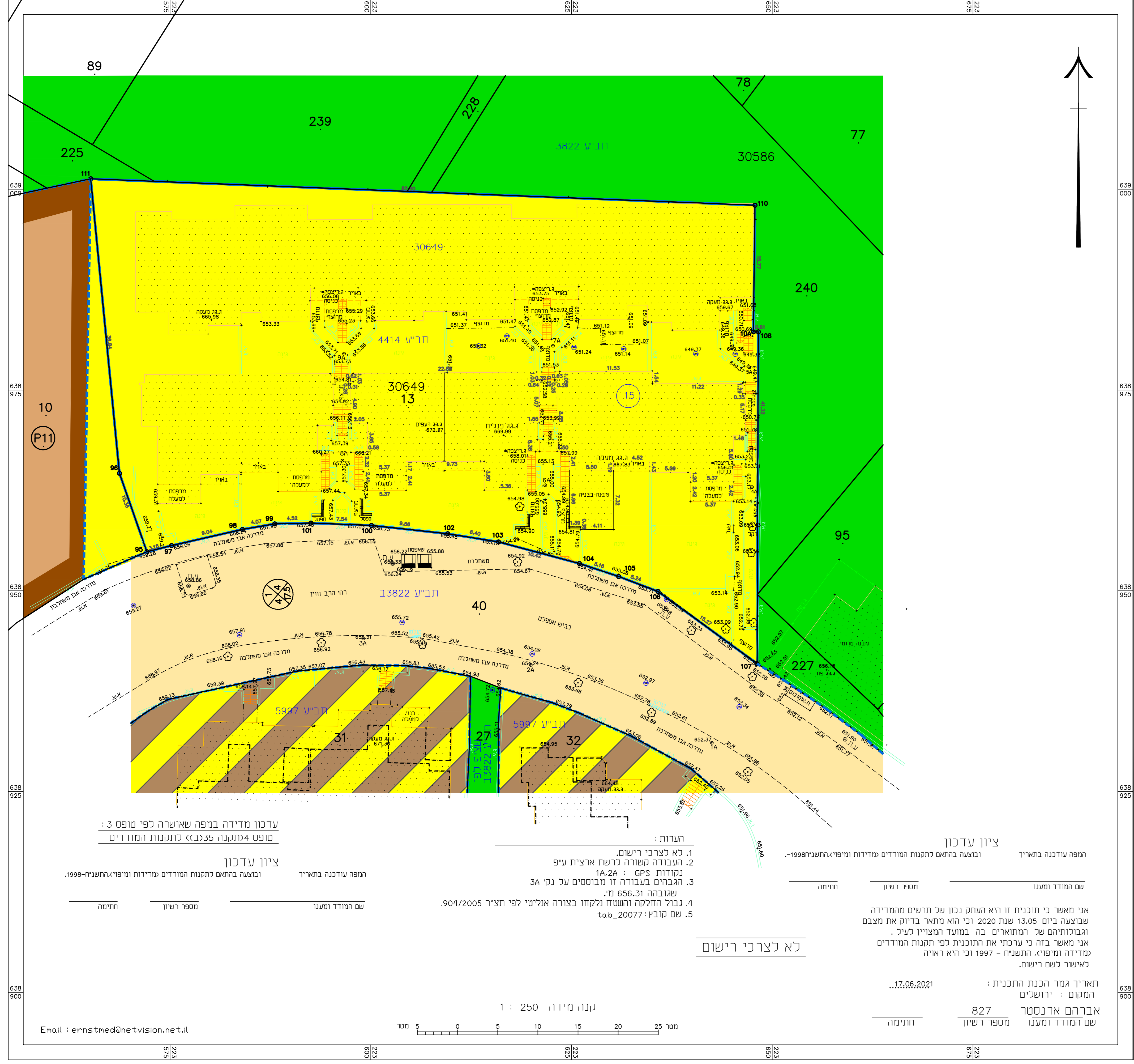




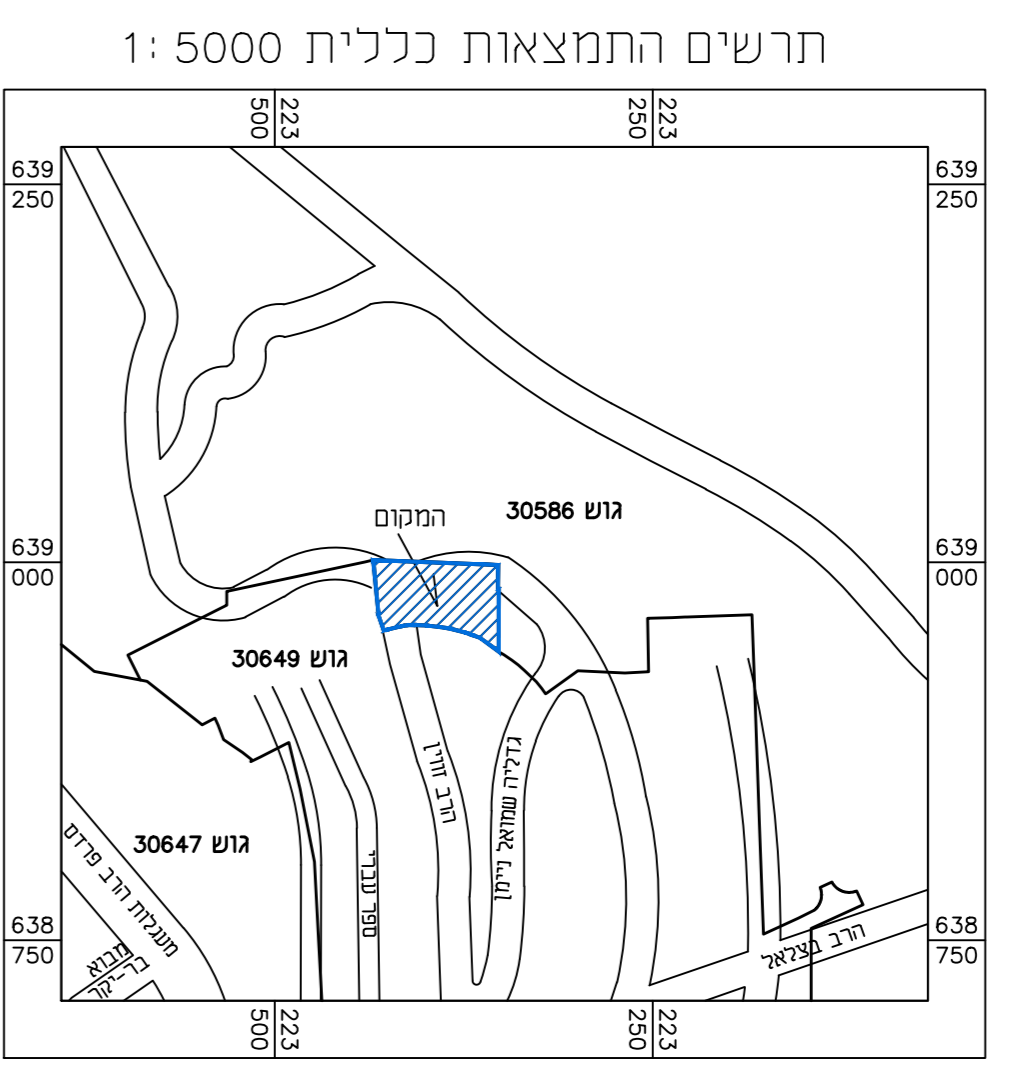
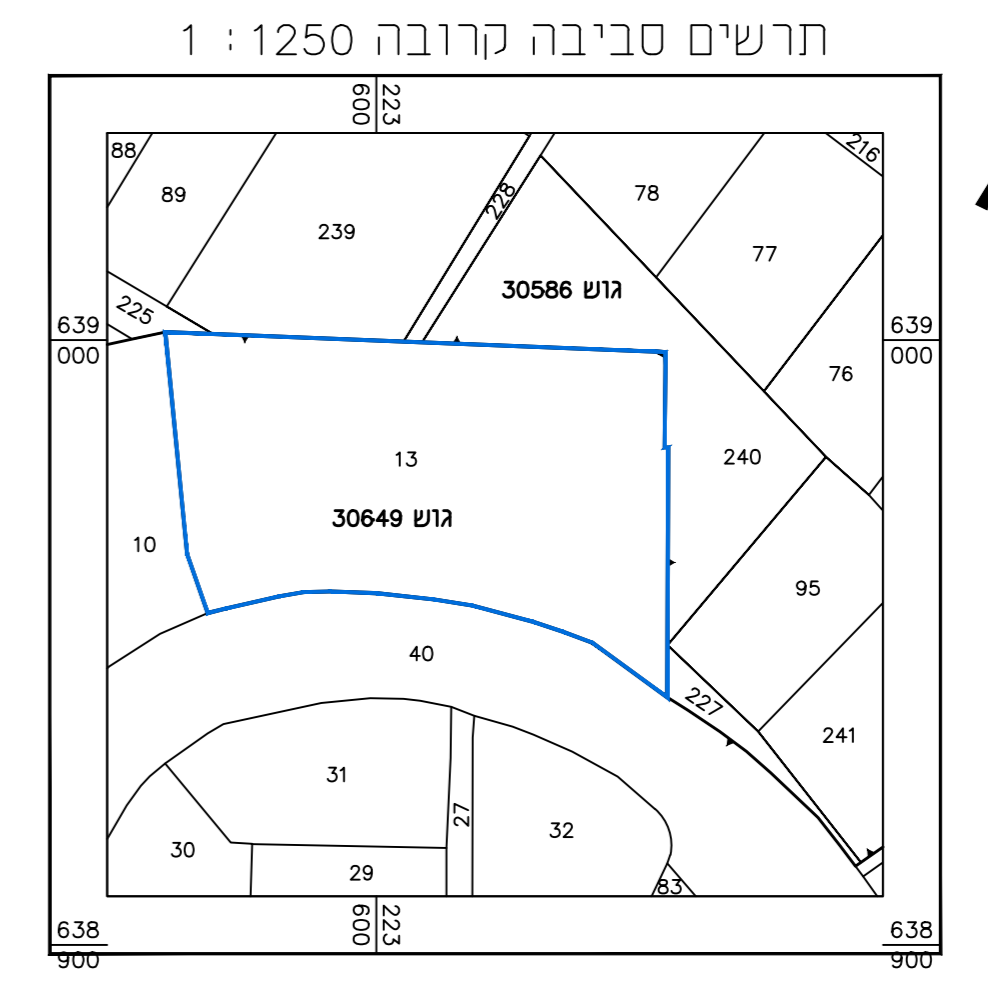
מצב מאושר לפי תוכניות 4414, 5997, 3822, 13, 27, 32, 31
קנ"מ 1:250



מחוז: ירושלים
 נפה: ירושלים
 מקע: 30649
 גוש: 30649
 חלקה: 13
 שטח: 3.648 ד'
 הוכן עבור: הבעלים

מצב מאושר	
מס' 101-0866590	
הרחבות דיור ברח זווין 31 35 נוה יעקב, ירושלים	
נספח לתכנית	גליון 1 מתוך 1
תחולה	רקע
תיאור	
תאריך עריכת חשפוח	17/08/2021
רשימת תרשימים	קנ"מ
מצב מאושר	1:250
תרשים סביבה	1:2500
תרשים התמצאות	1:5000
שם תרשים	-
שמות וזיהומות:	
עורך	אברהם ארנסטר
הנסיגה	אברהם ארנסטר
התאריך	17/08/2021
התחמה	חתימה
התאריך	17/08/2021
התחמה	חתימה

- מקרא מצב מאושר
- גבול תכנית מוצעת
 - גבול תכנית מאושרת ומספרה 4144
 - דרך קיימת
 - שטח ציבורי פתוח
 - אזור מגורים
 - שטח לבנייה ציבור
 - אזור מגורים מיוחד
 - בנין קיים
 - גבול חלקה מספר גוש 30649
 - מספר חלקה 13
 - עץ/עצים לשימור
 - מס' הדרך
 - קו בניין
 - רוחב הדרך
 - מספר מגרש מאושר
 - קו בניין מאושר



ערכו מדידה במפה שאושרה לפי מופס 3:
 מופס 4 מתמנה 35<א> לתמנת המודדים

ציון עדכון
 המפה שדרכה בחאירי
 ובוצעה בהאם לתמנת המודדים ומיפוי התשתית-1998.

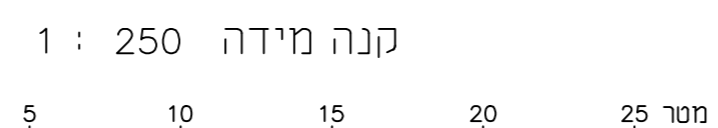
שם המודד ומענו _____ מספר רישון _____ חתימה _____

הערות:
 1. לא לצרכי רישום.
 2. העבודה משורה לרשת ארצית ע"פ נקודות GPS : 14.2A
 3. הגודים בעבודה זו מבוססים על נק 3A
 שגובהו 656.31 מ'
 4. נגזר החלקה והשטח נלקחו בצורה אקלימי לפי תצ"ר 904/2005
 5. שם תוכנית: 20077-13

שם המודד ומענו _____ מספר רישון _____ חתימה _____

לא לצרכי רישום

תאריך גמר הכנת התכנית: 17.08.2021
 המוקם: ירושלים
 אברהם ארנסטר
 שם המודד ומענו _____ מספר רישון _____ חתימה _____



Email: ernstmed@netvision.net.il