
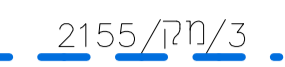










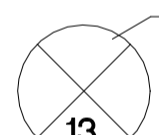








מקרא מאושר

-  גבול תכנית
-  גבול תכנית מאושרת ומספרה 2155/מק/3
-  דרך מאושרת
-  * אזור מגורים ג'
-  * שטח ציבורי פתוח
-  * שטח למבני ציבור
-  * אזור מסחרי
-  מבנה להריסה
-  * חנייה פרטית(מגורים)
-  * שטח למתקנים הנדסיים
-  דרך לביטול
-  קו בנין
-  מספר הדרך
-  קווי בנין
-  רוחב הדרך
-  גוש
-  חלקה
-  * מספר מגרש
-  * ייעודים שאינם לפי מבא"ת

חוק התכנון והבנייה, התשכ"ה - 1965	
תכנית מפורטת	
מס' 603-0257873	
תשריט מצב מאושר	
החלפת שטחים ברחוב הלל ברובע ז' אשדוד	
גליון 2 מתוך 1	
מחזור	דרום
מרחב תכנון מקומי	אשדוד
רשות מקומית	אשדוד
ישוב	אשדוד
תאריך	08/08/21
שם התרשים	קנ"מ
מצב מאושר	1:250
תרשים סביבה	1:2500
תרשים נוסף	
שמות ודחיתמות:	
עורך	שם: רפאל גרינפלד
הנספח	תאריך:
	דחיתמה: