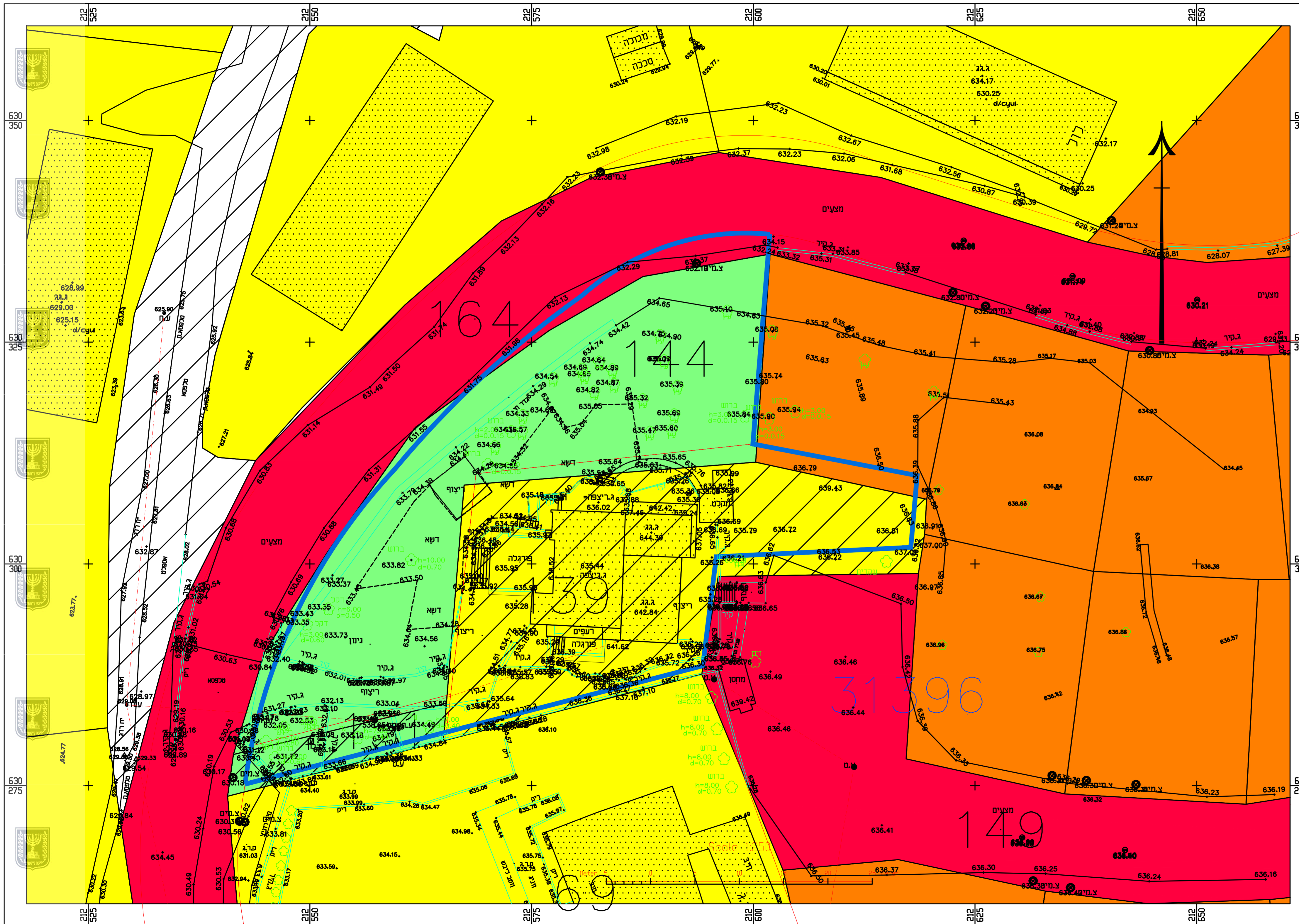





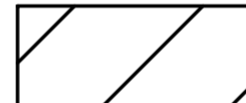
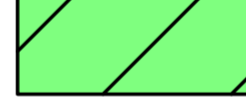

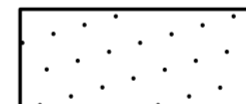







מצב מאושר קנ"מ 1 : 250



מקרא מצב מאושר

-  גבול התכנית
-  גבול תכנית מאושרת ומספרה
-  אזור חקלאי בזכויות מוגבלות
-  שטח ציבורי פתוח
-  אזור מגורים א'
-  דרך שירות חקלאי
-  דרך משולבת
-  דרך
-  בנין קיים
-  מספר גוש 31396
-  גבול חלקה
-  מס' חלקה 151, 144, 139

תכנית מס' 151-0741397

חלוקת מגרשים 281 ו-403 ותוספת זכויות באבן ספיר

תשריט

איחוד וחלוקה	סמכות ראשית	אופי התכנית
ללא איחוד וחלוקה	ועדה מחוזית	תכנית שניתן מכוחה להוציא היתרים או הרשאות

מחוז : ירושלים
מרחב תכנון מקומי : מטה יהודה
רשות מקומית : ירושלים
שטח התכנית : 2.241 דונם
קנה מידה : 1 : 250

גושים וחלקות בתכנית:

גוש	סוג תגוש	חלקות בשלטון	חלקי חלקות
31396	מוסדר	151, 144, 139	-

חותמות מוסד התכנון :

חותמת המודד:	

שמות וחותמות :

עורך התכנית	
שם: שוורץ בן חזק	מס' ת.ד: 00122996
שם: יונה בן איתי וז' בית שמש	מס' ת.ד: 052-7272336
מס' ת.ד: 02-9925500	מס' ת.ד: 052-7272336
דוא"ל: shahachar-architects.com	

מודד	
שם: גרין בדארנה	מס' ת.ד: 054-4624548
דוא"ל: sr.roadsplan@gmail.com	