

חוק התכנון והבנייה, התשכ"ה - 1965
תכנית מתאר מקומית

תוכנית מס' 101-0832733

שם התכנית












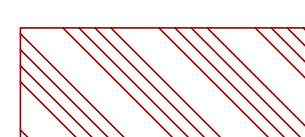



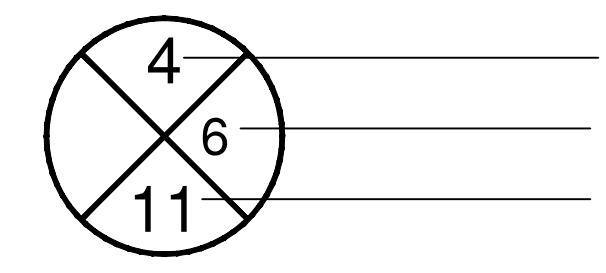




שינוי ייעוד והגדלת זכויות בנייה
 בשכונת בית חנינא

מצב מאושר **גליון 1 מתוך 1**

שם הנספח	קני"מ
מצב מאושר	1 : 250

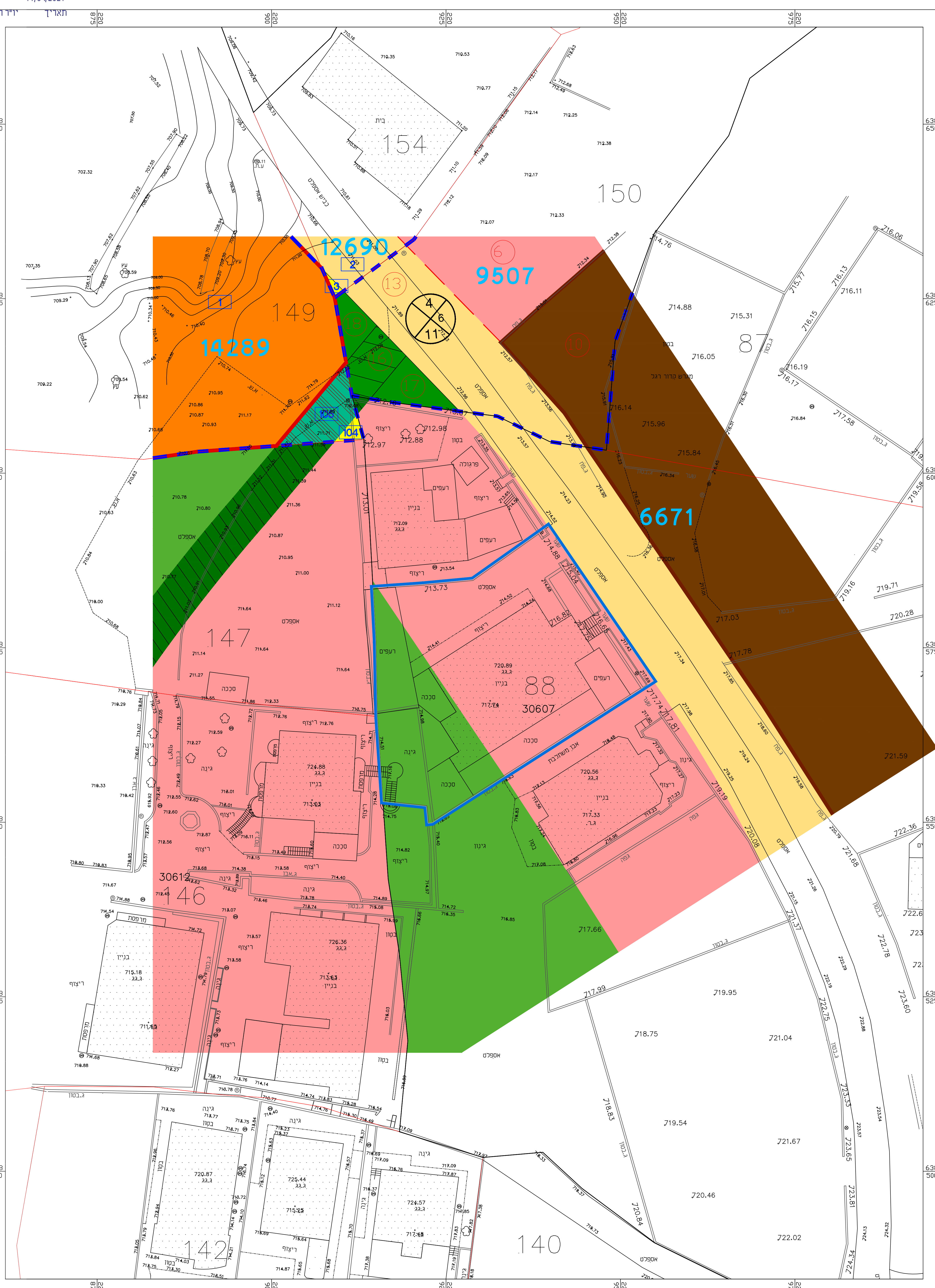
תאריך: 09/03/2021

מקרא מצב מאושר

-  גבול התכנית
-  גבול תוכנית מאושרת
-  מס' תכנית מאושרת 6671
-  מגורים ד'
-  אזור מגורים 1 מיוחד
-  אזור מגורים א'
-  שטח לבניני ציבור
-  שטח ציבורי פתוח
-  שטח נוף פתוח
-  דרך קיימת או מאושרת
-  מעבר ציבורי עם זכות מעבר לרכב
-  מעבר ציבורי להולכי רגל
-  שבייל
-  זיקת הנאה למעבר כלי רכב
-  בניין קיים
-  גבול מגרש חדש
-  מס' מגרש חדש 13
-  מספר הדרך 4 קו בניין רוחב הדרך 11
-  מס' חלקה 88
-  גבול גוש
-  מס' גוש 30607
-  גבול תא שטח ומספרו 1

אישור מפה
 הריני מצהיר בזאת כי המפה הטופוגראפית/מצבית המהווה רקע לתוכנית זו, נערכה על ידי ביום 30/12/2019 והיא הוכנה לפי הוראות נוהל מבאית ובהתאם להוראות החוק ולתקנות המודדים שבתוקף. זיקה הקו הכחול והקדסטר: מדידה אנליטית מלאה ברמת תציר.
 אשרף זוג יחיא 1058
 שם המודד מספר רישון חתימה תאריך

שמות וחתימות:	
עורך התוכנית	שם: חמד קיימרי תאריך:
	חתימה:



מצב מאושר

קני"מ 1 : 250

