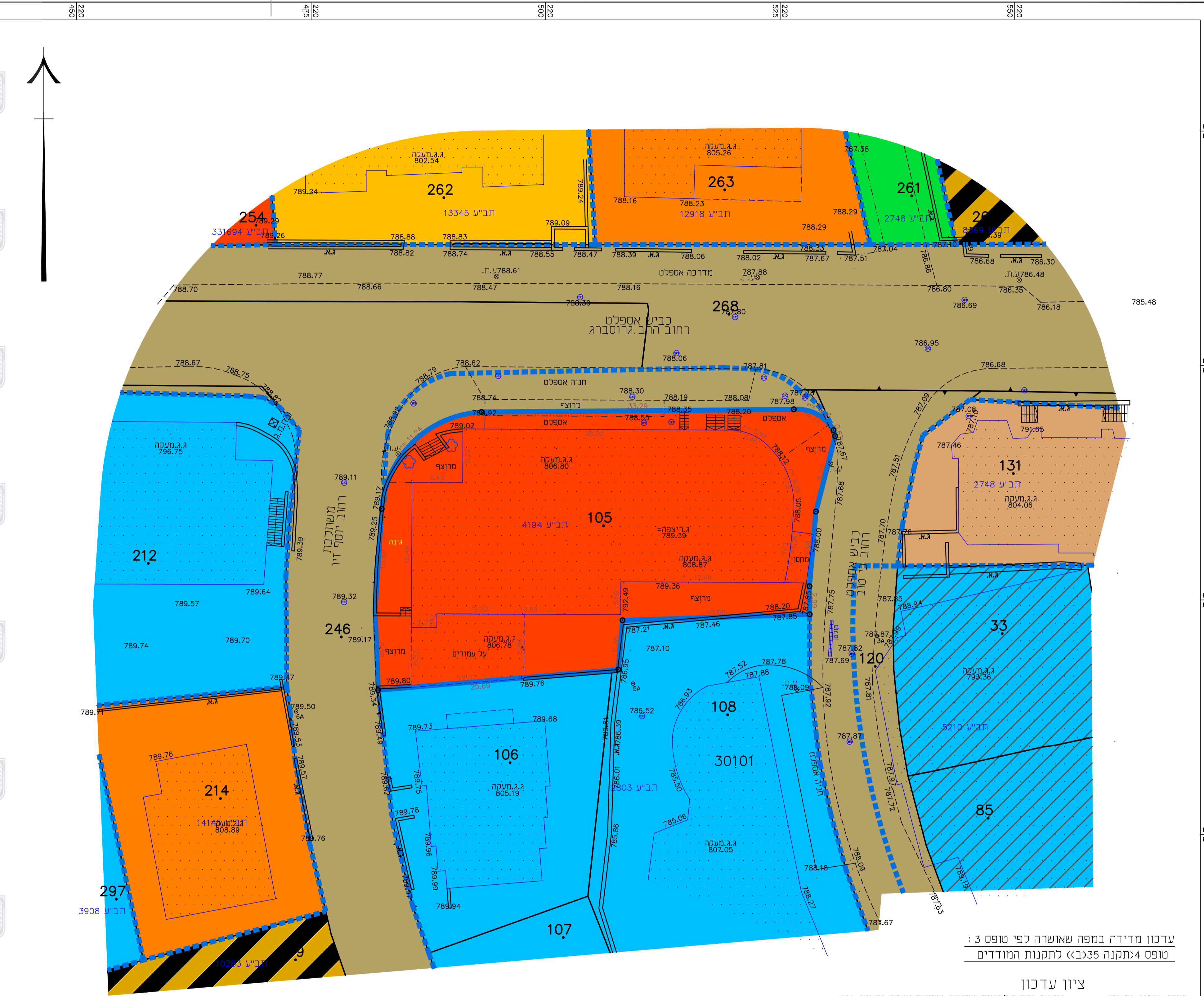


מצב מאושר לפי תוכניות 1721, 1721, 1721, 10977 מק"מ 1:250

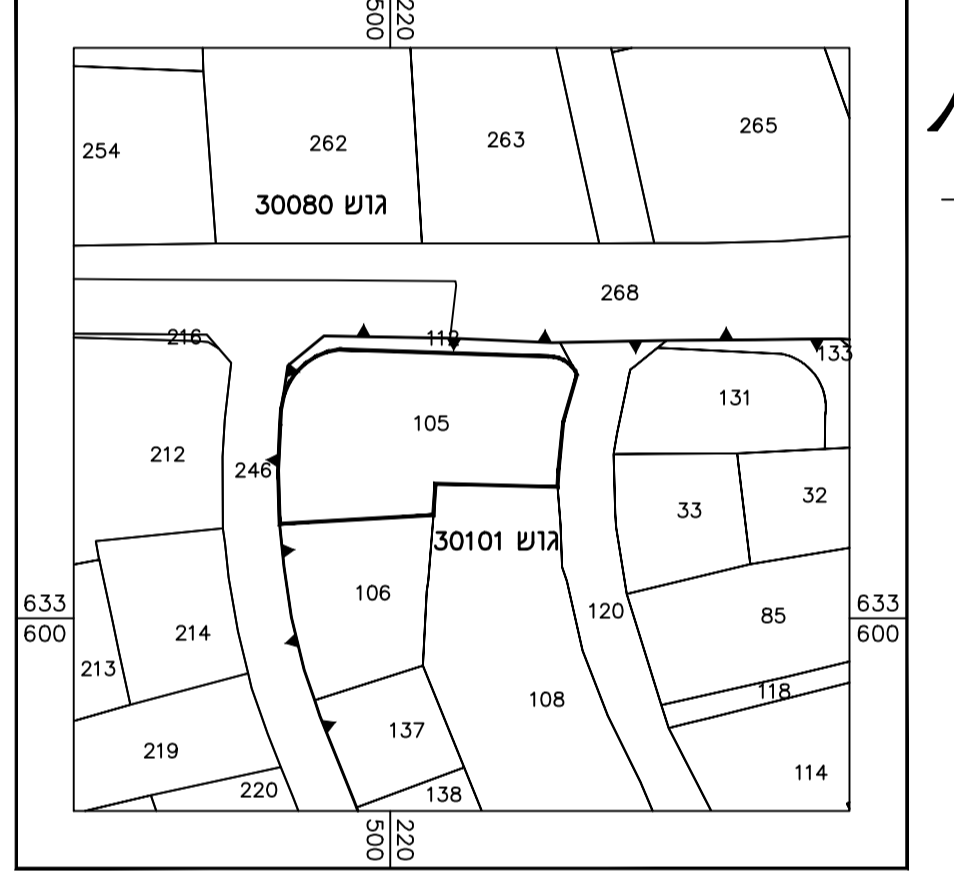
מחוז: ירושלים
 נפה: ירושלים
 מקום: רח' הרב גרוסברג מס' 101
 גוש: 30101
 חלקה: 105
 שטח: 1.157 ד
 הוכן עבור: הבעלים

מצב מאושר	
מס' 101-0850156	
תוספת קומות לשיבת "תפארת התלמוד" רח' גרוסברג 4-6, ירושלים	
נספח לתכנית	גליון 1 מתוך 1
תחולה	רקע
תיאור הנספח	18.03.20
רשימת התרשימים	קני"מ
מצב מאושר	1250
תרשים סביבה	11250
תרשים התמצאות	15000
שם תרשים	-
שמות וחתימות:	
עורך הנספח	שם: אברהם ארנסטר תאג' ר"ח: תשע"ח עשר 959.47 מס' רישום: 9755200

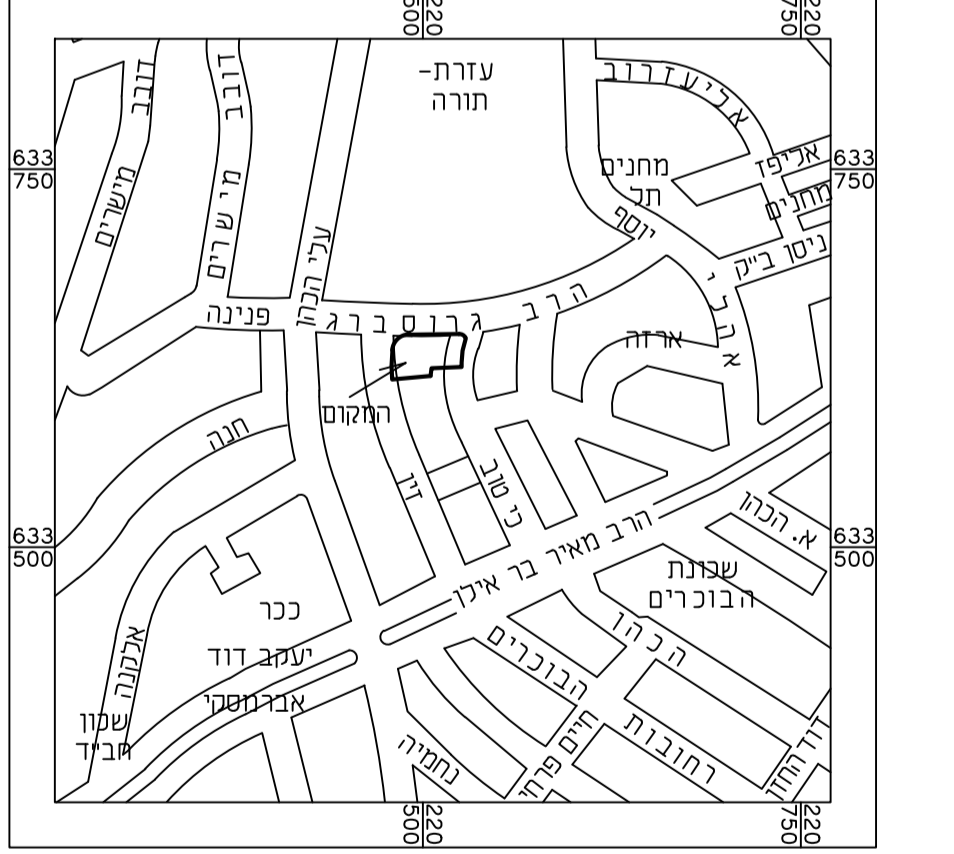


- מקרא מצב מאושר
- גבול תכנית לתצוגה
 - גבול תכנית מאושרת
 - מקום למוסד
 - שטח לבנין ציבור
 - דרך קיימת
 - אזור מגורים 2
 - אזור מגורים מיוחד
 - שטח ציבורי פתוח
 - מגורים ג
 - מגורים ב
 - בנין קיים
 - גבול חלקה
 - מספר גוש
 - מספר חלקה
 - עץ/ עצים לשימור
 - עץ/ עצים לעקירה
 - 3 מס' הדרך
 - 6 קו בניין
 - 18 רוחב הדרך

תרשים סביבה קרובה 1 : 1250



תרשים הסביבה קני"מ 1 : 5000



עדכון מדידה במפה שאושרה לפי טופס 3 :
 טופס 4 לתקנה 35 לתקנות המודדים

ציון עדכון

המפה עודכנה בתאריך: ובוצעה בהתאם לתקנות המודדים ומדידות ומיפוי התשנ"ח-1998.

שם המודד ומענו	מספר רשיון	החתימה
אני מאשר כי תוכנית זו היא העתק נכון של תרשים מהמדידה שבוצעה ביום 17.03.2020 וכי הוא מתאר בדיוק את מצבם וגבולותיהם של המתוארים בה במועד המצויין כעיל.		
אני מאשר בזה כי ערכתי את התוכנית לפי תקנות המודדים ומדידה ומיפוי התשנ"ח - 1997 וכי היא ראויה לאישור לשם רישום.		
תאריך גמר הכנת התכנית: 17.03.20.		
המקום: ירושלים		
שם המודד ומענו: אברהם ארנסטר	מספר רשיון: 827	החתימה

הערות:

- לא לצרכי רישום.
- העבודה קשורה לרשת ארצית ע"פ נקודות GPS : 54.6A
- הגבהים בעבודה זו מבוססים על נקי שגובה 789.500 מ.
- גבול החלקה והשטח נלקחו מגוש רשום 30101.
- שם קובץ: tab_20045

לא לצרכי רישום

קנה מידה 1 : 250

