

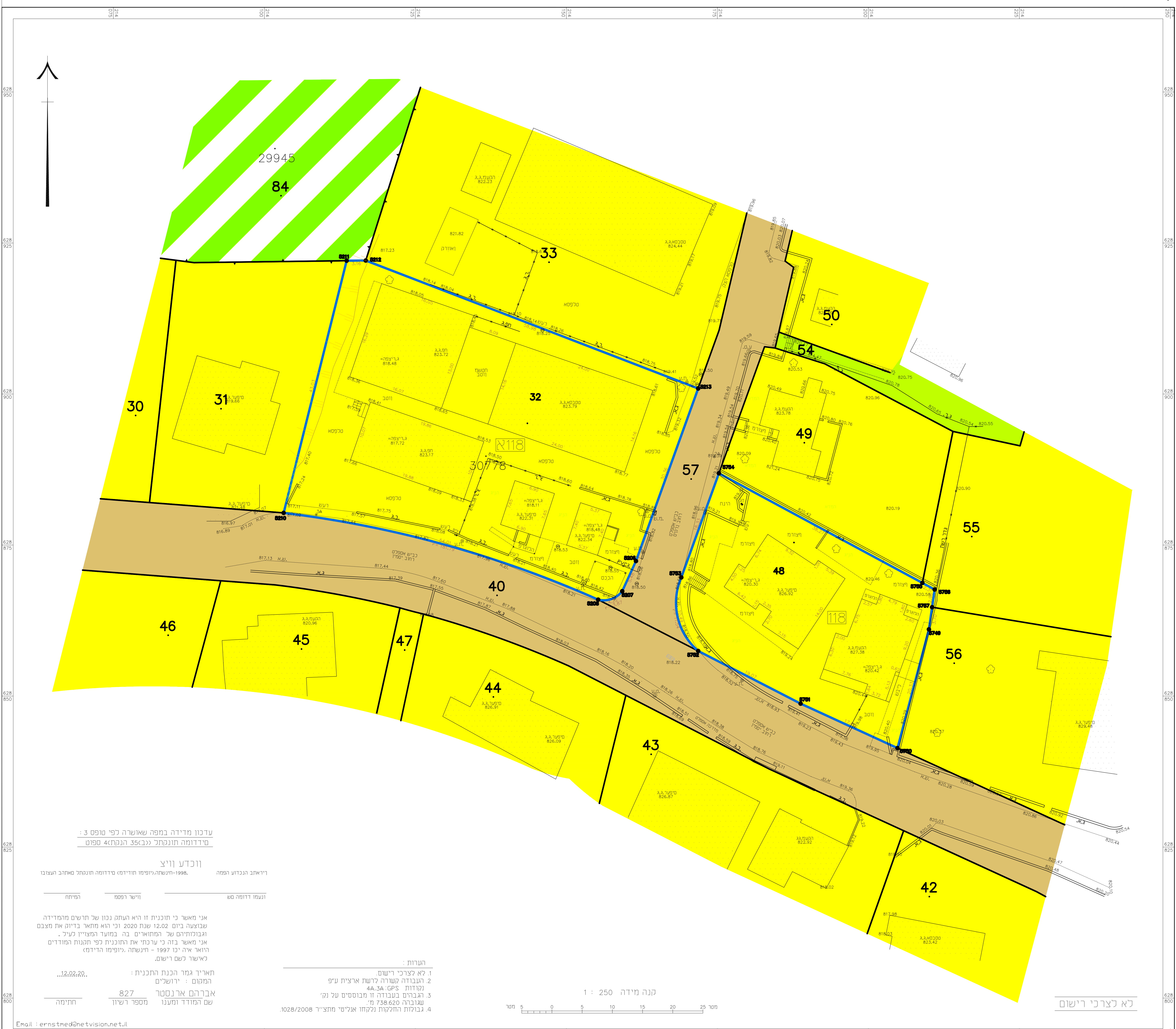
**מצב מאושר לפי תוכנית מ'לבמ/777  
קנ"מ 1:250**

מחוז: ירושלים  
נפה: ירושלים  
מקום: מושב אורה  
גוש: 30778  
חלקות: 32, 48  
מגרשים: 118, 118א  
תב"ע מס' מי/במ/777  
הוכן עבור: הבעלים

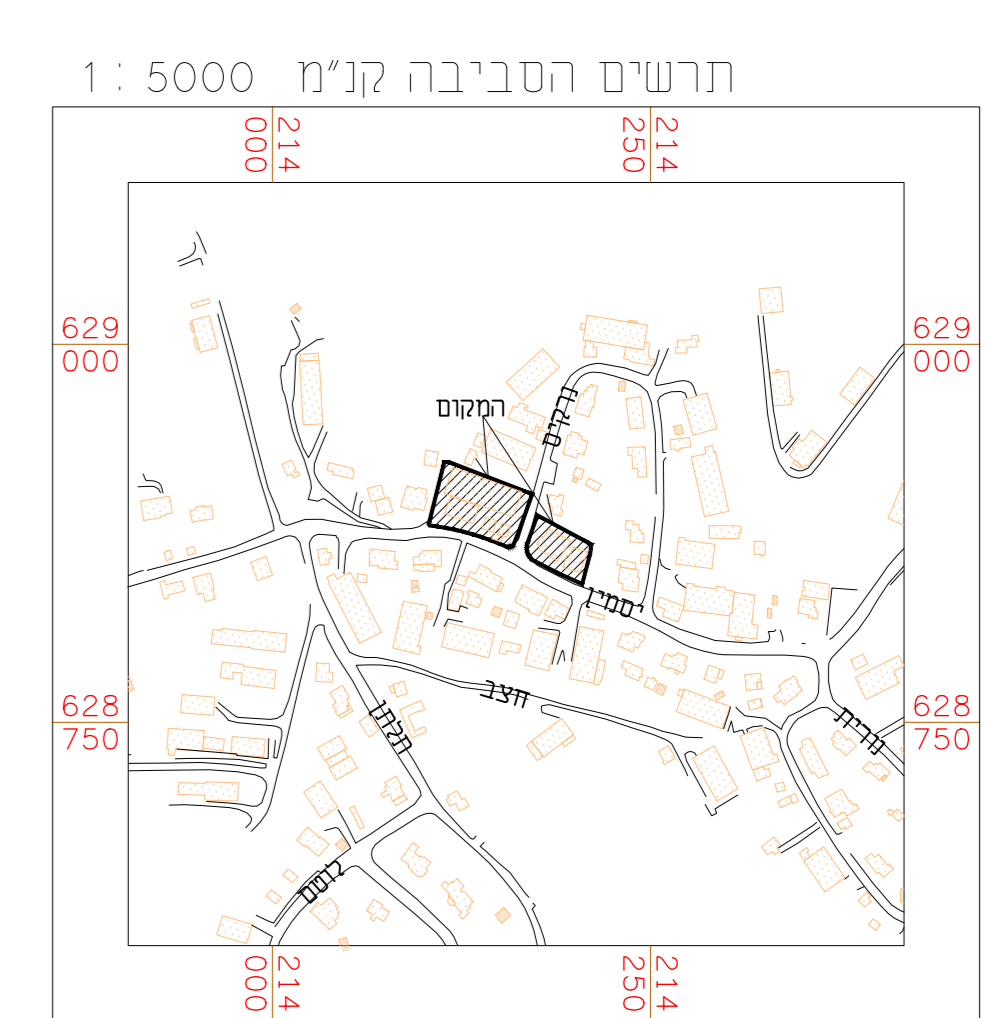
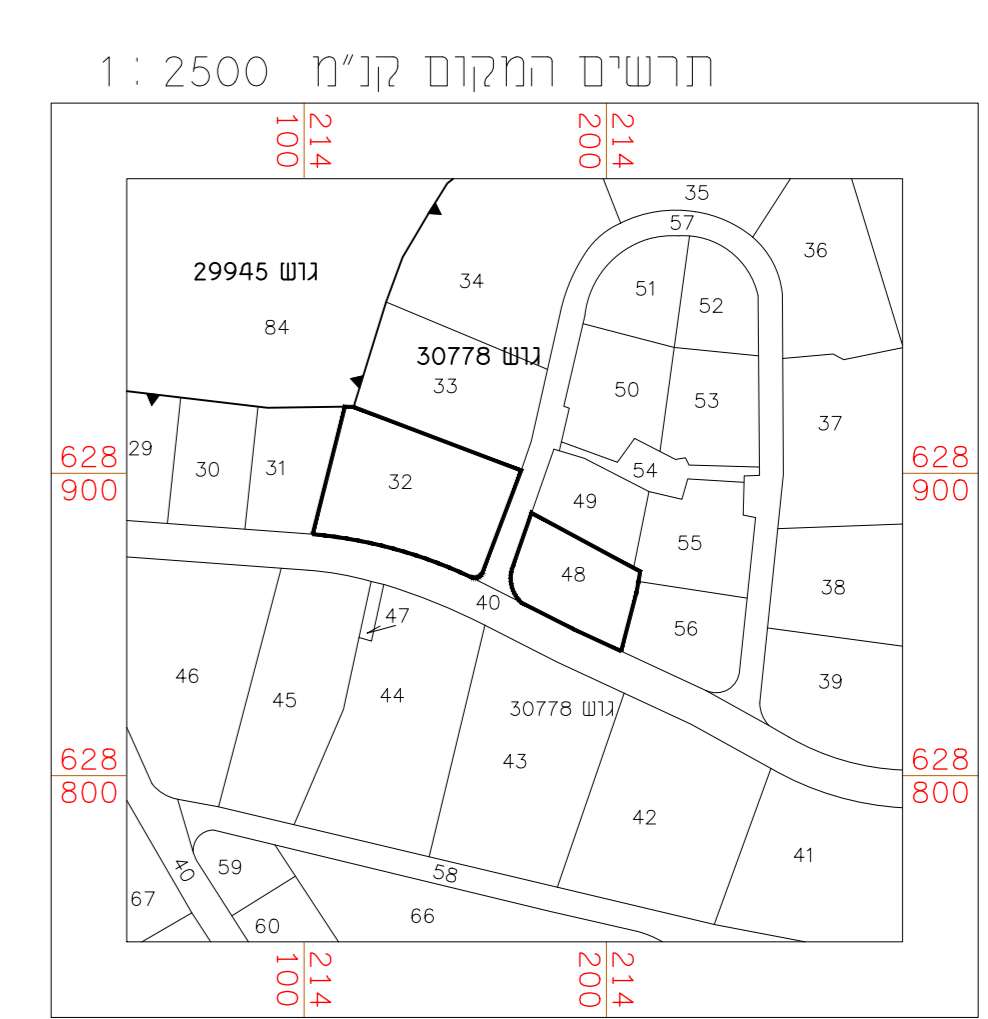
<b>מצב מאושר</b>	
מס' 151-0840710	
מושב אורה משק 118 הפרדת מגרש מנחלה	
<b>נספח לתכנית</b>	<b>גליון 1 מתוך 1</b>
<b>תחולה</b>	<b>רקע</b>
<b>תאריך עריכת הנספח</b>	12.02.2020
<b>רשימת התרשימים</b>	<b>קנ"מ</b>
מצב מאושר	1:250
תרשים סביבה	1:2500
תרשים התמצאות	1:5000
<b>שם תרשים</b>	-
<b>שמות וזתימות:</b>	
<b>עו"ד</b>	אברהם ארנסטר
<b>תאריך</b>	12.02.2020
<b>תחומה</b>	ירושלים

**טבלת שטחים**

שטח	מס' מגרש	מס' חלקה	מס' שטח
2.382	32	118	118
1.136	48		



- מקרא מצב מאושר**
- גבול תכנית לחצונה
  - גבול תכנית מאושרת
  - אזור חקלאי ב'
  - אזור חקלאי א'
  - שטח פתוח פרטי
  - דרך מאושרת
  - בני קיים
  - גבול חלקה מספר גוש מספר חלקה
  - עץ נעים לשימור
  - עץ נעים לעקירה
  - מס' הדרך
  - קו בנין
  - רוחב הדרך



עדכון מדידה במפה שאושרה לפי טופוג 3 :  
סידורמה תוכנית יבב35 הנחתה 4190ט

**ווכדע וויצ**  
1998-דינשהוסיפו תודימי סידורמה תוכנית אמתה העובד  
וראחב הנדוש הפמה

נעמו רדומוה שם וישר רפמי רפינת

אני מאשר כי תוכנית זו היא העתק נכון של תרשים מהמדידה שבוצעה ביום 12.02.2020 שנת 2020 וכי הוא מתאר ביוזמי את מצבם והבחינתם של הפתוחים בה. במועד המצויין בעיל. אני מאשר בזה כי ערכת את התוכנית לפי תכנית המודרים הוציא את ימי 1997 - חיששה, יופימו הידומי לאשר לש רישום.

תאריך גמר הבנת התכנית: 12.02.20.  
אברהם ארנסטר 827  
שם המודד ומענו מספר רשיון תחיתה

**רערת:**  
1. לא לצרכי רישום  
2. התבונה קשורה לנתות ארצית ע"פ נקודות GPS 4A.3A  
3. רגורים נבנודה זו מבוססים על נקי מעברה 738.620 מ' מ' 4. גבולות החלקות נלקחו אליטי מתצ"ר 1028/2008

קנה מידה 1 : 250  
מטר 0 5 10 15 20 25

לא לצרכי רישום

Email : ernstmednetvision.net.il