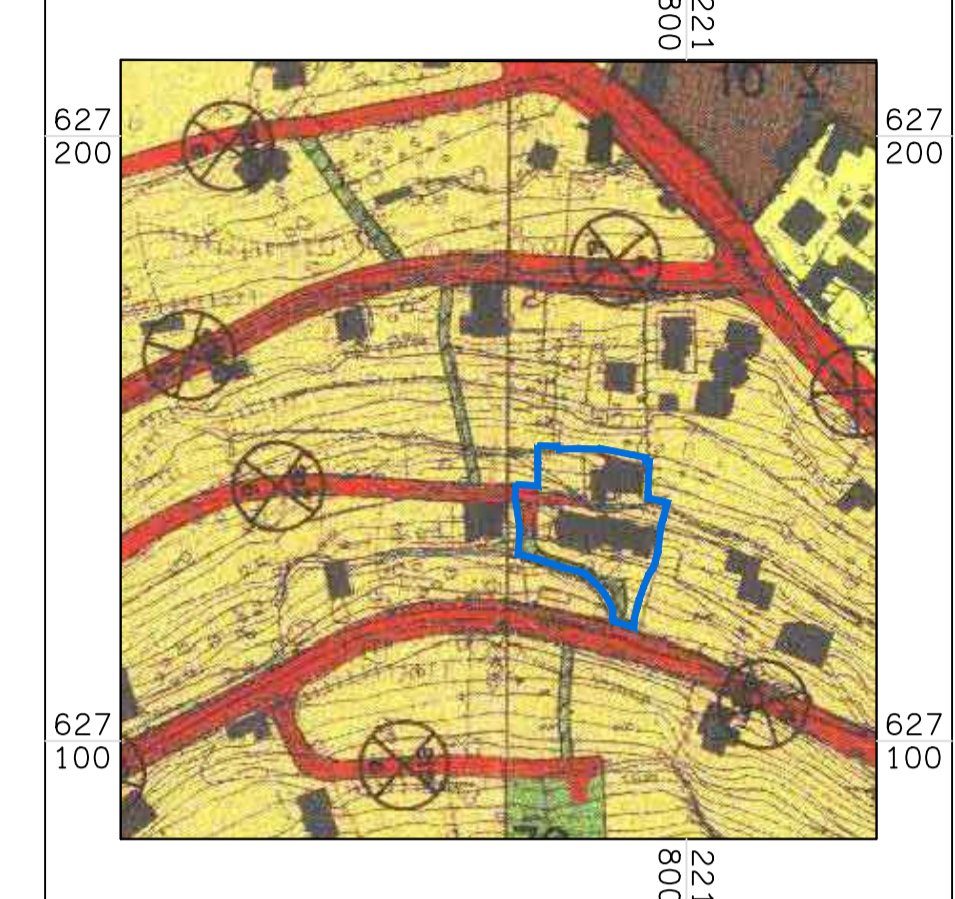
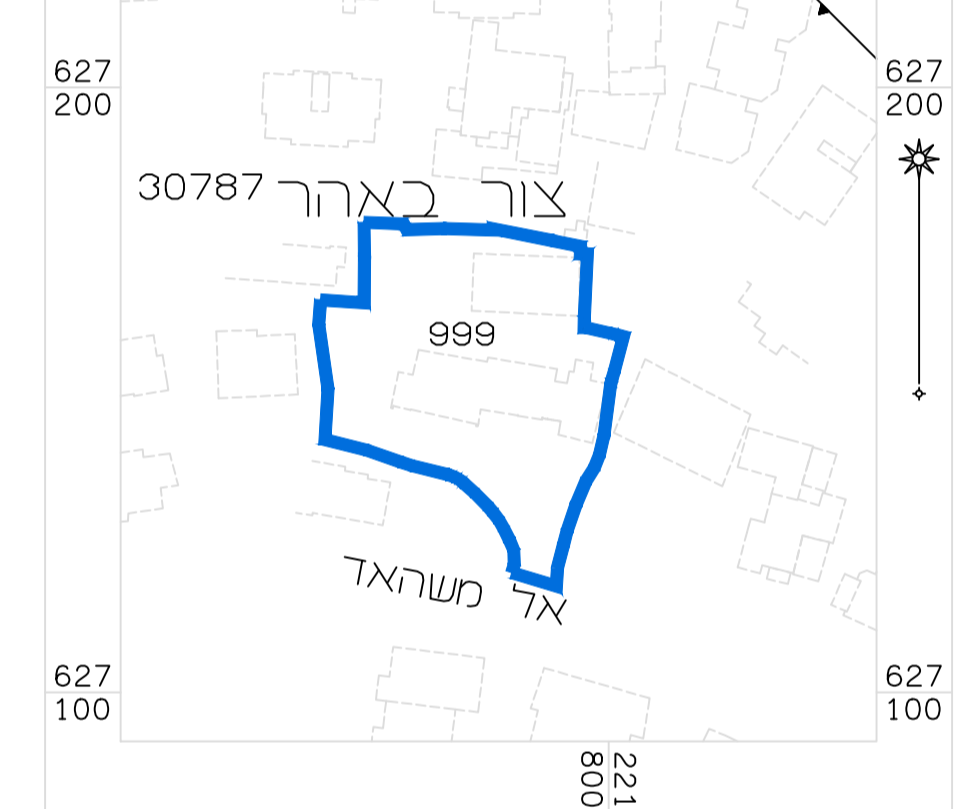


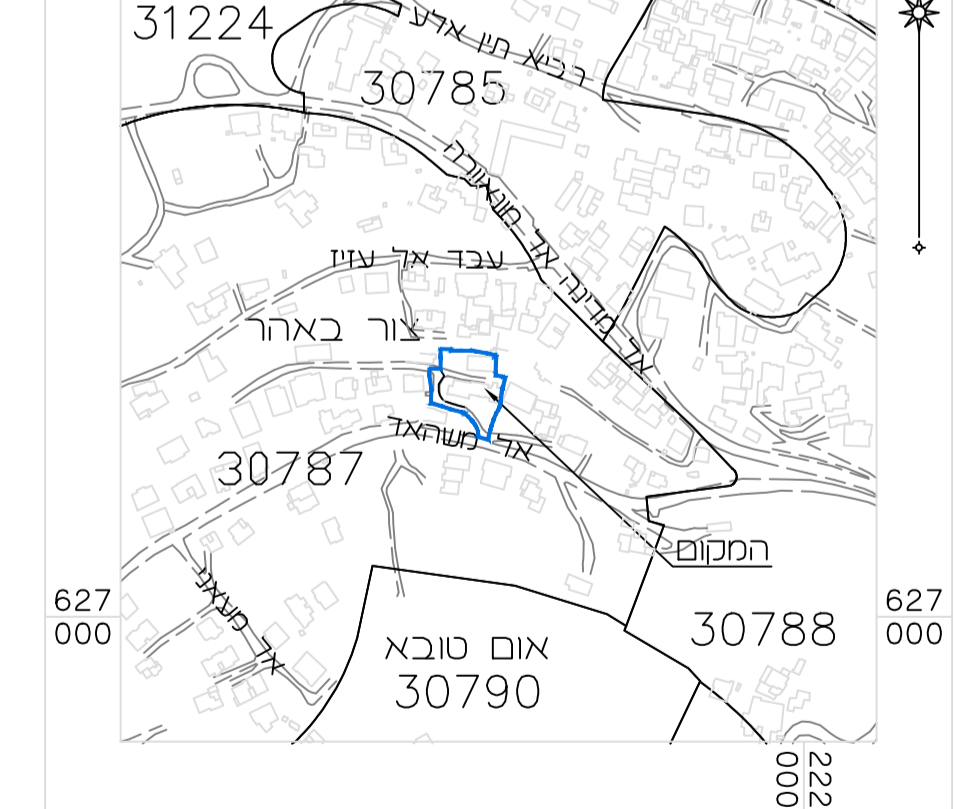
תרשים מצב מאושר 1:2500



תרשים המקום: קני"מ 1:250



תרשים הסביבה: קני"מ 1:5000



חוק התכנון והבניה, התשכ"ה - 1965
תכנית מתאר מקומית

תכנית מס' 101-0506469

הגדלת אחוזי בניה, שכונת צור באהר ירושלים

מצב מאושר גליון מתוך

שם הנספח	קני"מ
מצב מאושר	1:250
תאריך	18.12.2019

מקרא

- גבול התכנית מוצע
- גבול התכנית מאושרת
- מספר תוכנית מאושרת
- דרך מאושרת
- מעבר ציבורי להלכי רגל
- אזור מגורים ב
- אזור מגורים 5 מיוחד
- קו בנין מאושר
- בניין קיים
- מספר הדרך
- קווי בנין
- רחוב הדרך
- רחובת

שמות וזחיתות

עורך תוכנית	שם עלי חוזאמה	זחיתמה:
	תאגיד:	