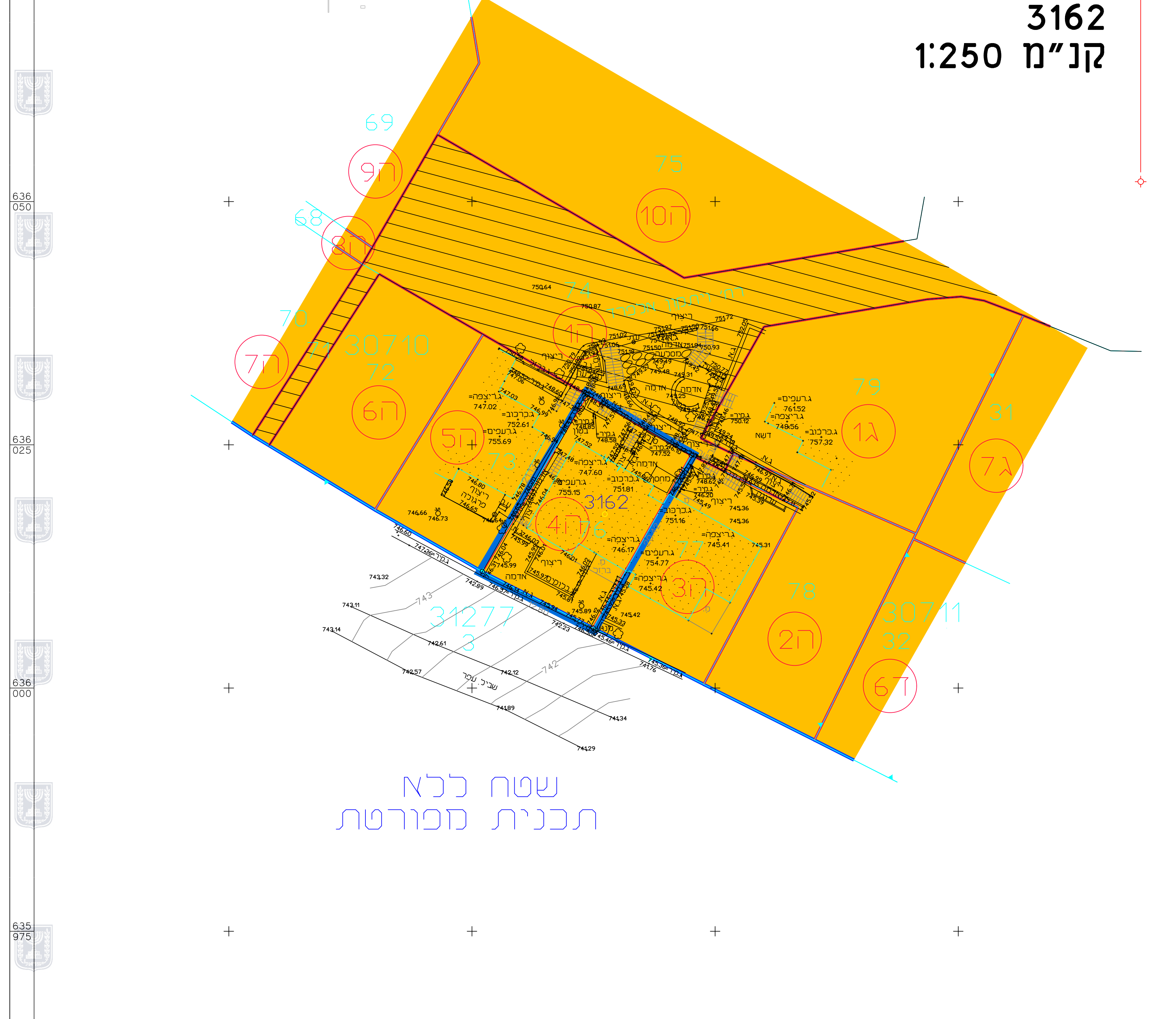


מיזם התכנון והבניה, התשכ"ח - 1965
 חוק התכנון והבניה, התשכ"ח - 1965
 מחוז ירושלים
 תחום המרחב התכנוני החליטה ביום: 08/08/2021
 לאשר את התוכנית
 מספר סידורי: 07.20
 להפקיד את התכנית
 25/05/2021
 תאריך יו"ר הוועדה המחוזית

מצב מאושר על פי תכניות 3162

קנ"מ 1:250

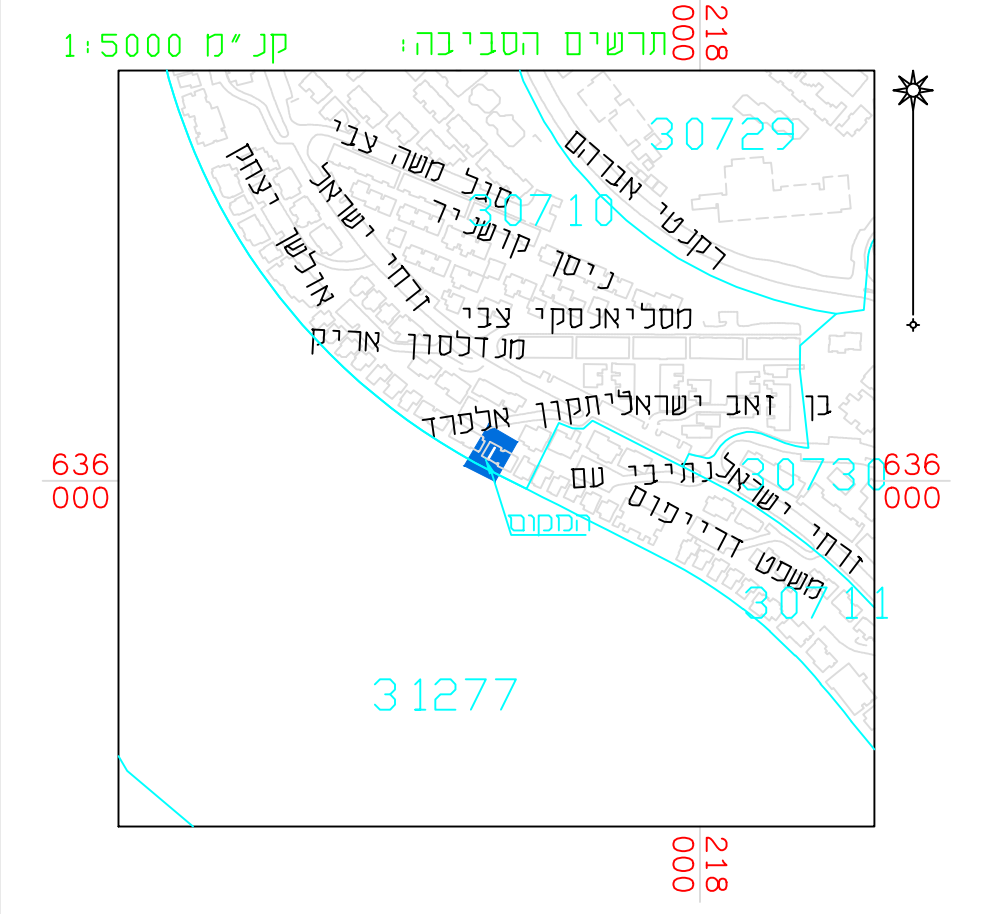
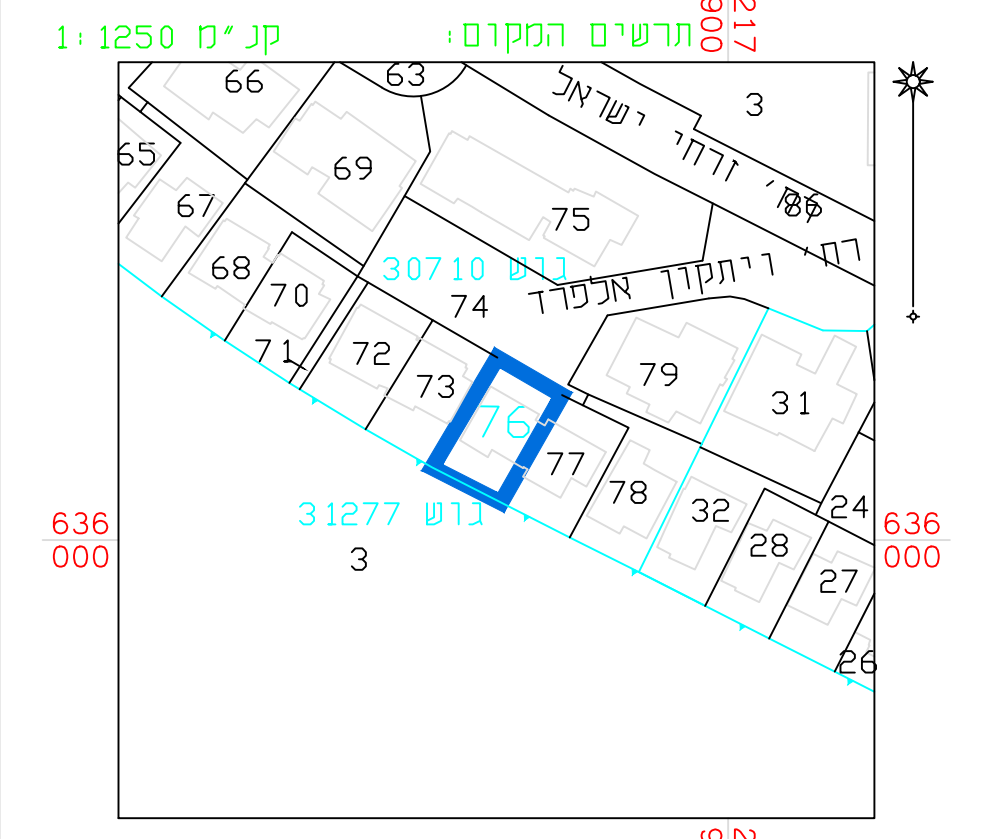


שטח ללא תכנית ספורט

מקרא מצב מאושר

- גבול תכנית
- גבול תכנית מאושרת ומספרה
- דרך פרטית
- (*אזור מגורים 5
- גנין קיים
- גבול גוש
- מספר גוש
- גבול חלקה
- מספר חלקה
- גבול מגרש
- מספר מגרש

(*)אצוודים שלא לפי מנא"ת 2006



מצב מאושר	
נספח לתוכנית מס' 101-0911974	
הרחבת יח"ד ברחוב אלפרד ויתקון 11 רמות, ירושלים	
גליון 1 מתוך 1	
תחולה	רקע
תיאור	
תאריך עריכת הנספח	06/08/2020
קנ"מ	1:250
תרשימים נוספים	קנ"מ
תרשים המקום	1:1250
תרשים סביבה	1:5000
שמות וזחתימות:	
עורך הנספח	שם: ראובן אלסטר
	תאריך: מימד פוטוגרמטריה
זחתימה:	מידות והנדסה בע"מ

הריני מצהיר בזאת כי המפה הטופוגרפית/ המצבית המהווה רקע לתכנית זו, נערכה על ידי ביום 29.07.20 והיא הוכנה לפי הוראות נוהל מבא"ת ובהתאם להוראות החוק ולתקנות המודדים שבתוקף. דיוק הקו הכחול והקדסטר: מדידה אנליטית מלאה ברמת תציר