

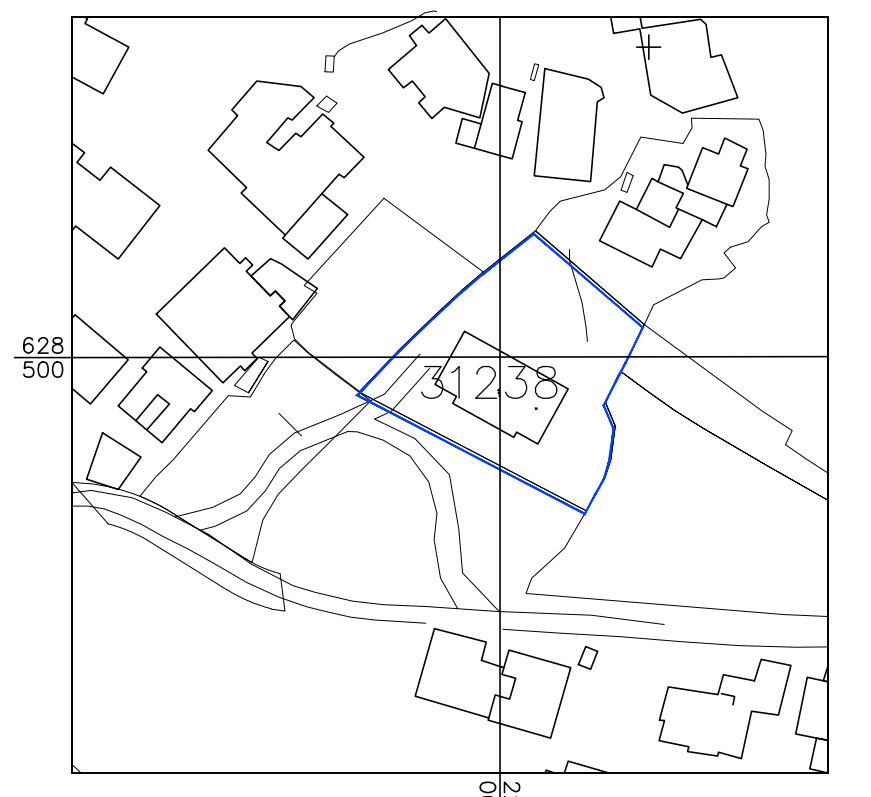
תאריך: 09/06/2021  
 לחפיק את התכנית  
 31/01/2021  
 יו"ר הוועדה המחוזית

# מצב מאושר

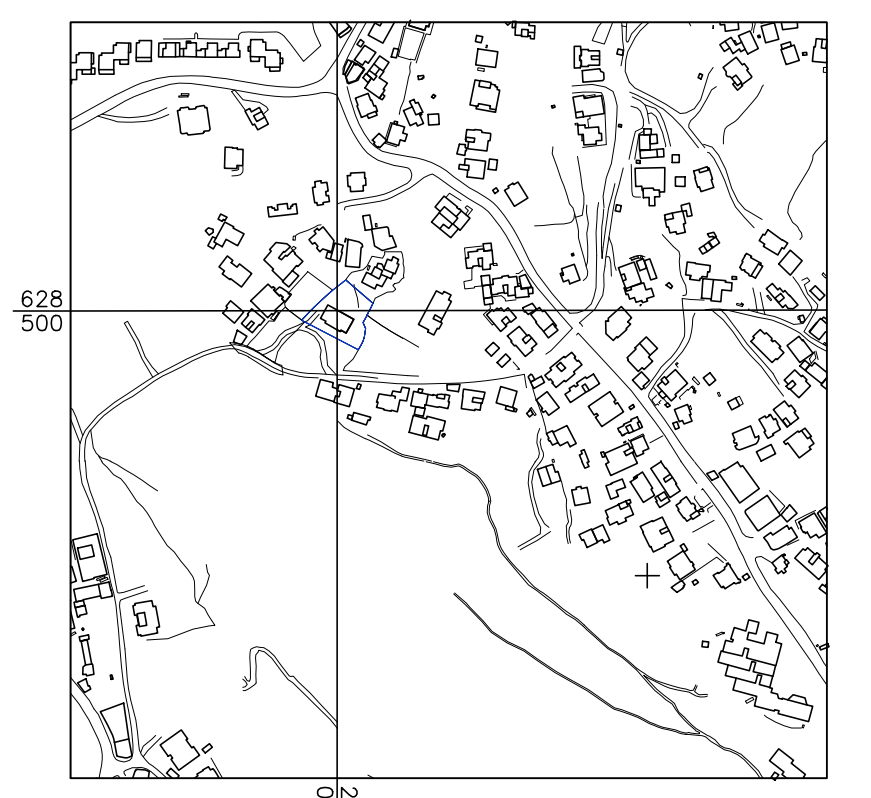
קנ"מ 1 : 250

מחוז : ירושלים  
 נפה : ירושלים  
 המקום : גבל מכאבר  
 גוש : 31238  
 חלקה : +  
 חוכן עבור בעלים  
 השטח : 1.156 ד.מ. - שטח התכנית

- ### מקרא מצב מאושר
- גבול התכנית
  - דרך מאושרת
  - מגורים א'
  - מגורים ב'
  - אזור מגורים 6
  - מגורים ומבנים ומוסדות ציבור
  - גבול תכנית מאושרת
  - מספר תכנית מאושרת 2683 א'
  - גבול גוש
  - גבול חלקה
  - מספר גוש 31238
  - מספר חלקה 1



תרשים סביבה כללית  
 קנ"מ 1:1250



תרשים סביבה קרובה  
 קנ"מ 1:15000

חוק התכנון והבנייה, התשכ"ה - 1965  
 תכנית מתאר מקומית

**תכנית מס' 101-0825364**

**שם התכנית**  
**הגדלת מס' יח"ד ותוספת שטחי בנייה**  
**בשכונת גבל אל מוכבר ירושלים**

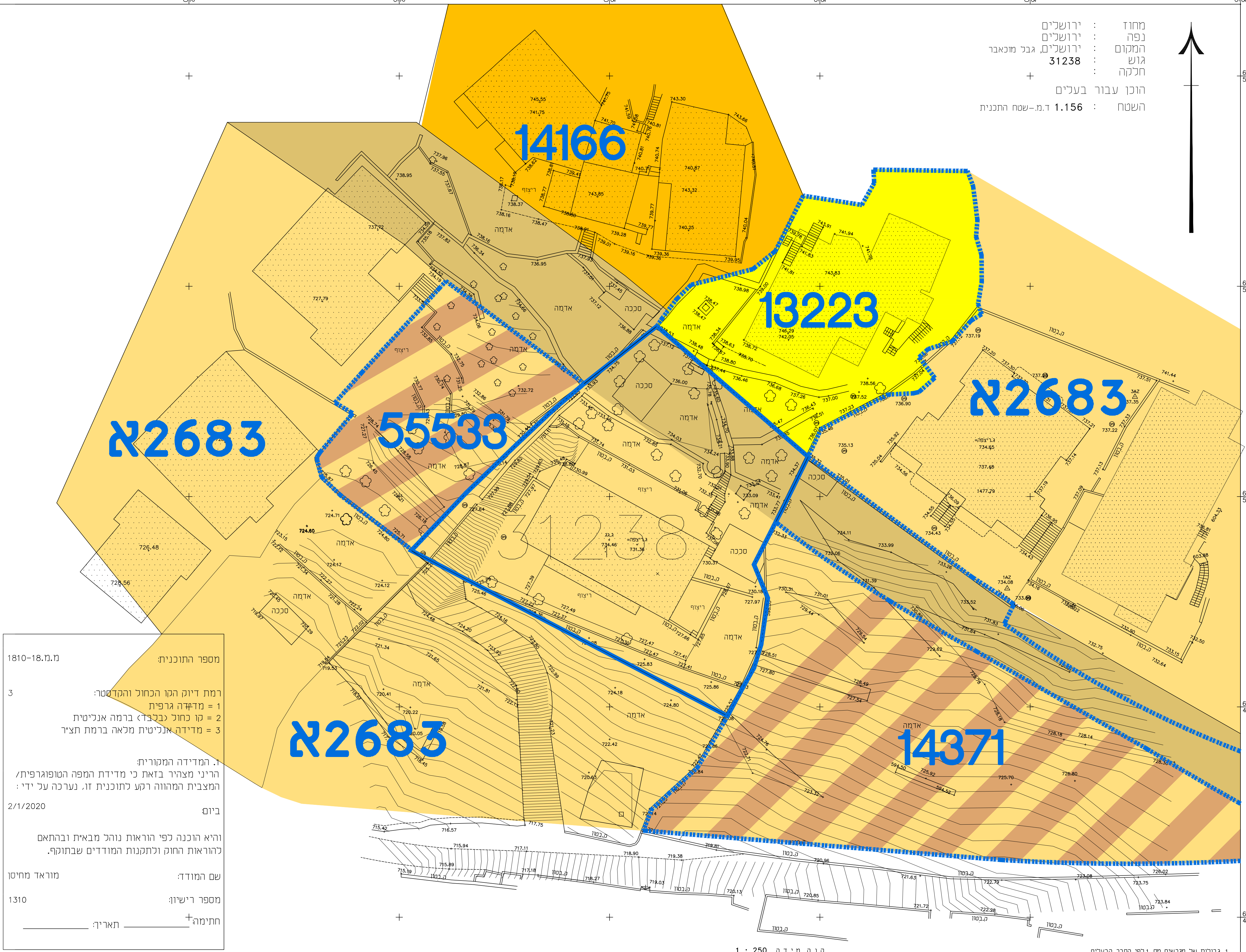
מצב מאושר  
 גליון 1 מתוך 1

שם הנספח	קנ"מ
מצב מאושר	1.250
תרשים סביבה	14250
תרשים נוסף	15000
תרשים נוסף	-
תמונה נוספת	-

תאריך: 18/1/2020

שמות ודחוימות:

שם	מספר	תפקיד	חתימה
עורך התכנית	0546469612	מנהל	nrshoval@gmail.com
מודד	0522457448	מנהל	nrshoval@gmail.com




מספר התוכנית: 1810-18.מ.מ.  
 רמת דיוק המימד: 1/3  
 1 = מדידה גרפית  
 2 = מדידה אנליטית  
 3 = מדידה אנליטית מלאה ברמת תצויר

1. המדידה המקורית  
 הריני מצהיר בזאת כי מדידת המפה הטופוגרפית/ המצבית המהווה רקע לתוכנית זו, נערכה על ידי:

2/1/2020 ביום

והיא הוכנה לפי הוראות נוהל מבאית ובהתאם להוראות החוק ולתקנות המודדים שבתוקף.

שם המודד: מוראד מחיטו  
 מספר רישוי: 1310  
 חתימה: \_\_\_\_\_



1. גבולות של תגשים עם גרפי הסבר העלים  
 2. תוספת חוק המוסדות כשימוע נכונות גבול בשטח  
 3. יש לשמור נכונות גבול בשטח עפ"י נחונים של תפי