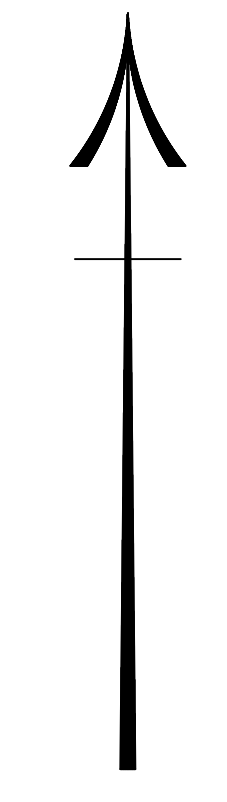
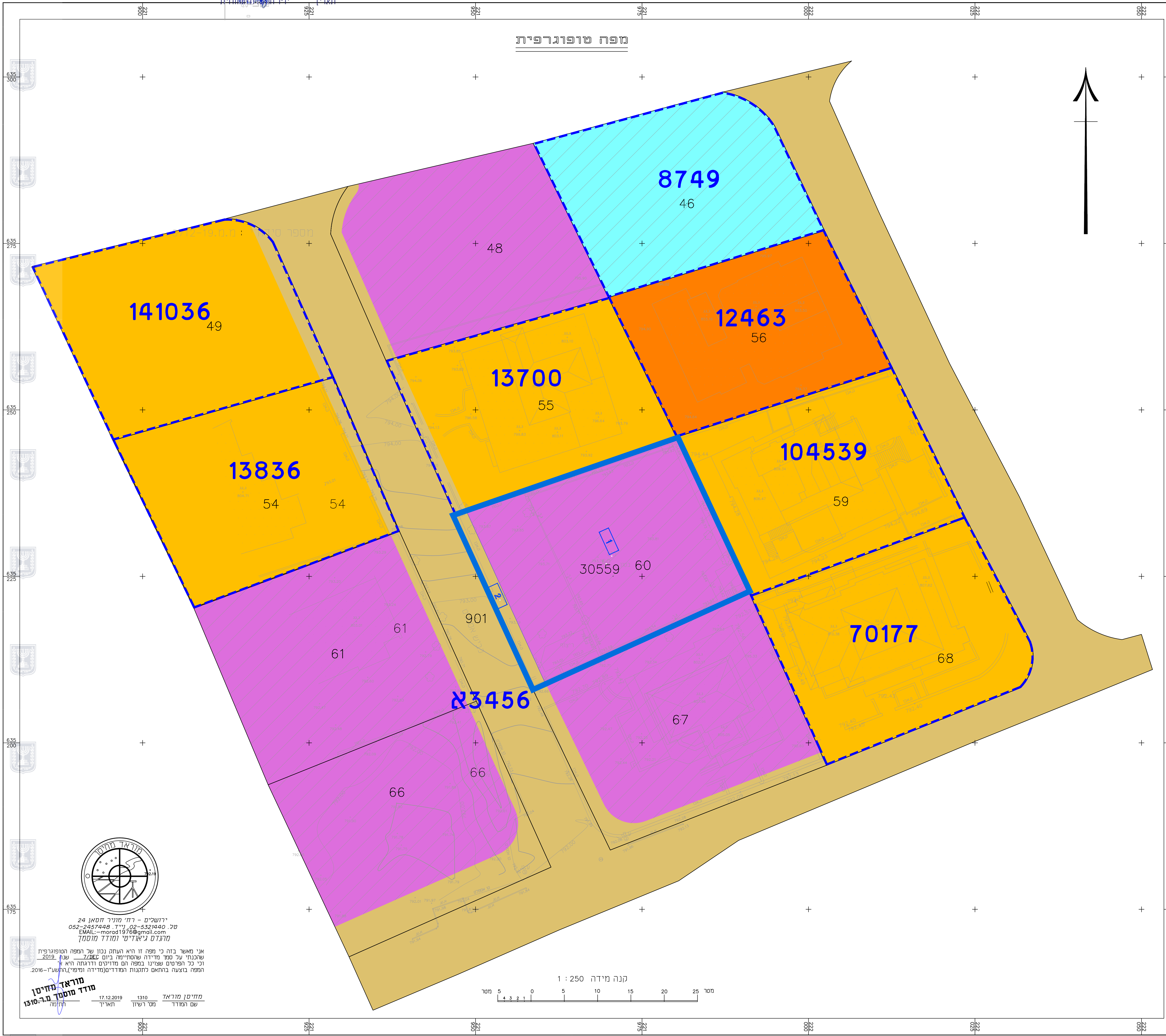


**מפה טופוגרפית**



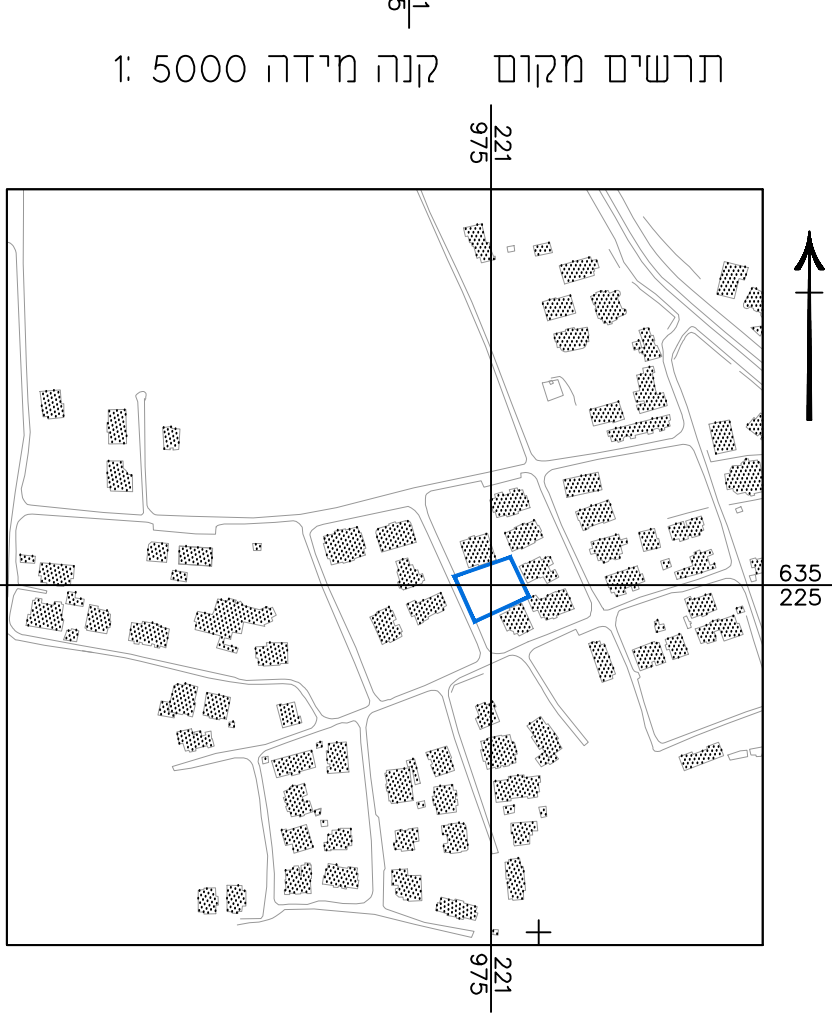
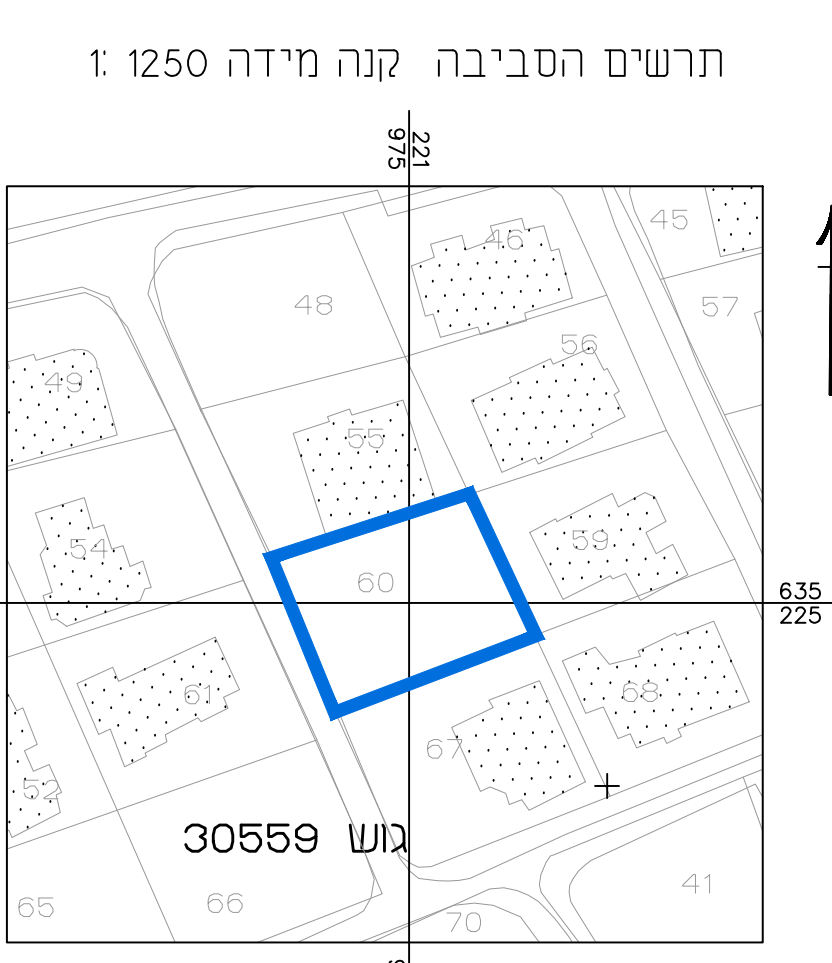
מחוז: ירושלים  
 נפה: ירושלים  
 מקום: שועפטר'ח אלמסק  
 גוש: 30559 (בהסדר)  
 חלקה: 60  
 תב"ע: א3456  
 שטח: 0.948 דונם  
 הוכן עבור: הבעלים

1. חלוקה

| השחים | מספרי החצות |
|-------|-------------|
| 0.893 | 1           |
| 0.055 | 2           |
| 0.948 | (60)        |

**מקרא מצב מאושר**

|  |                    |
|--|--------------------|
|  | גבול תכנית         |
|  | גבול תכנית מאושרת  |
|  | מס' תא שטח         |
|  | אזור מגורים ומיוחד |
|  | אזור מגורים ב      |
|  | אזור מגורים ג      |
|  | אזור מגורים 2      |
|  | דרך מאושרת         |
|  | בניין קיים         |
|  | רוזטה              |



**תשריט מצב מאושר**

נספח לתכנית מס' 101-0825489

(הגדלת מס' קומות ומס' יח"ד)  
בשכונת שועפט

גליון 1 מתוך 1

| תחולה                    | רקע        | קני"מ |
|--------------------------|------------|-------|
| תיאור תאריך עריכת התנספח | 01/04/2021 | 1:250 |
| קני"מ                    | 1:250      |       |
| תרשימים נוספים           |            |       |
| תרשים סביבה              | 1:1250     |       |
| תרשימים נוספים           | 1:5000     |       |

שמות רחובות:

שם: מוראד מוזיס  
תאריך: \_\_\_\_\_

**מוראד מוזיס**  
 ירושלים - רח' מנרה תלפאן 24  
 טל: 02-2457448, 02-5321440, וייד: 052-2457448  
 EMAIL: morad1976@gmail.com  
 מרצה: גיאדייטי ומורד מוזיס

אני מאשר בזה כי מפה זו היא העתק נכון של המפה הטופוגרפית שרכנתי על סמך מדידה שוטחית ביום 22.12.2019. שנה 2019. וכי תפרטים שענינו במפה הם מדויקים ורדגה ואי א. המפה בוצעה בהתאם לתקנות החדרי(מדידה ומיפוי)התשע"ו-2016.

**מוראד מוזיס**  
**מודד מוסמך מ.ר. 1310**  
 מדידת מוראד 1310  
 שם המודד: מוס' רשיון 17.12.2019  
 תאריך: \_\_\_\_\_

