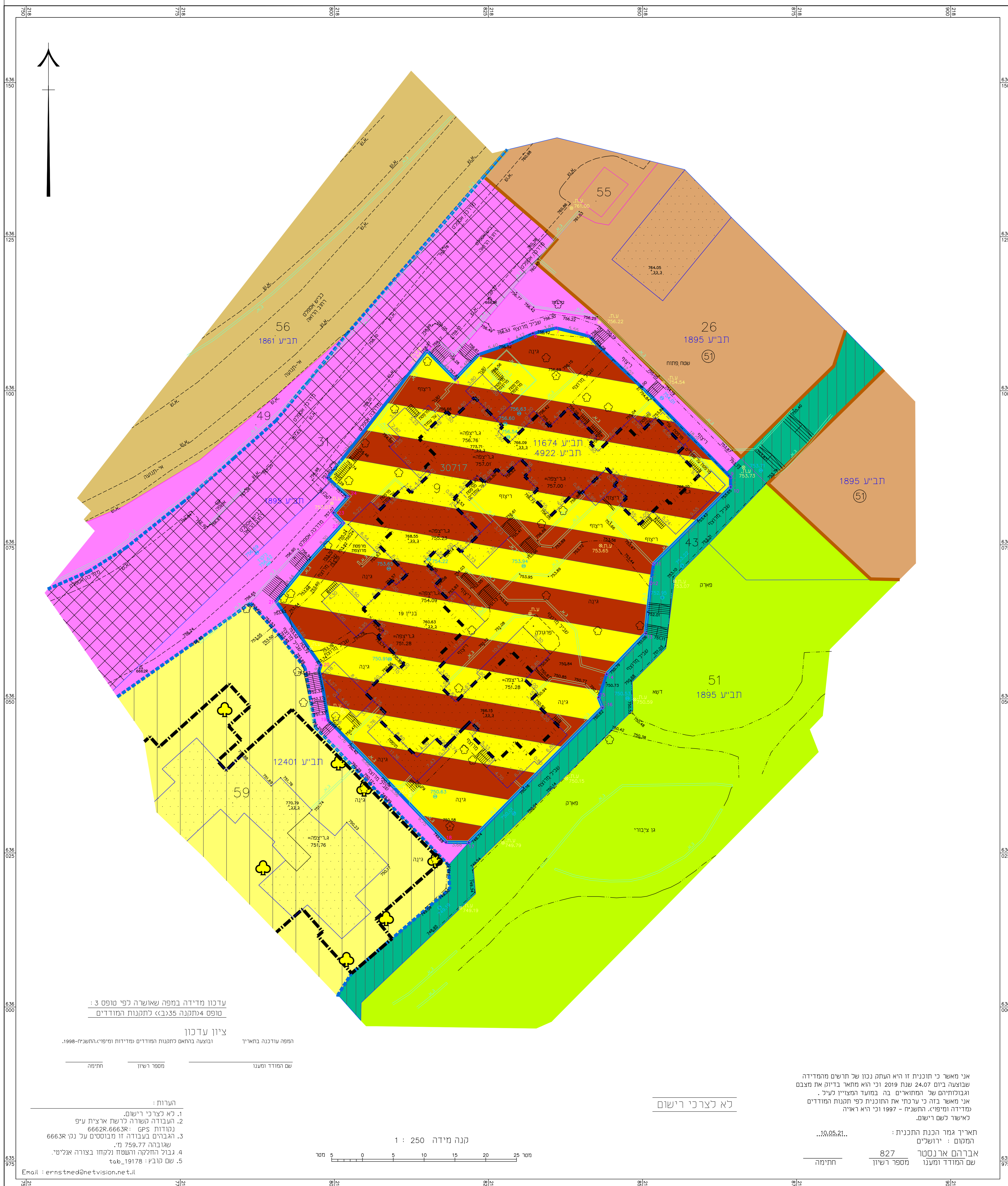


מחוז: ירושלים
נפה: ירושלים
מקום: רמות, רח' הראה מס' 19
גוש: 30717
חלקה: 9
שטח: 3.610 ד'
הוכן עבור: הבעלים

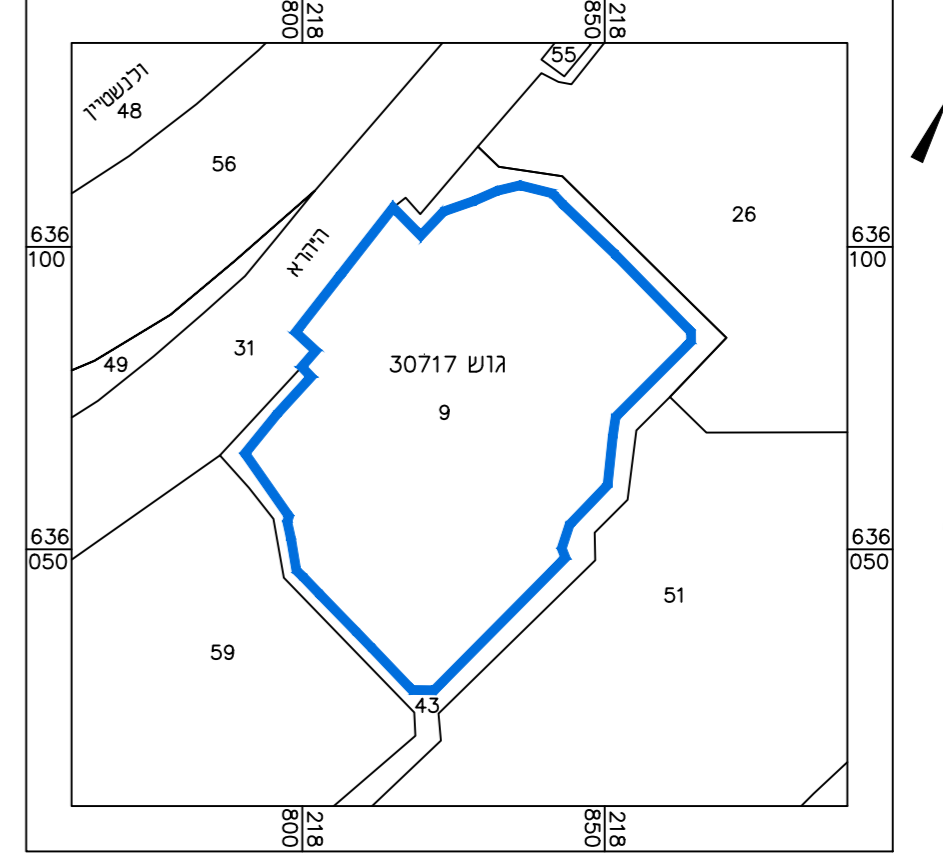
מצב מאושר	
מס' 101-0804096	תוספת בניה ברחי הרוא"ה 19 ירושלים
נספח לתכנית 1	גליון 1 מתוך 1
תחולה	רקע
תיאור תאריך עריכת התספח	08.04.2021
רשימת התרשימים	קני"מ
מצב מאושר	1250
תרשים סביבה	14250
תרשים התמצאות	15000
שם תרשימים	-
שמות וזחליות:	
עורך התספח	שם: אברהם ארנסטר
תאריך: 08.04.2021	מספר: 827
חידושי:	מספר רישוי



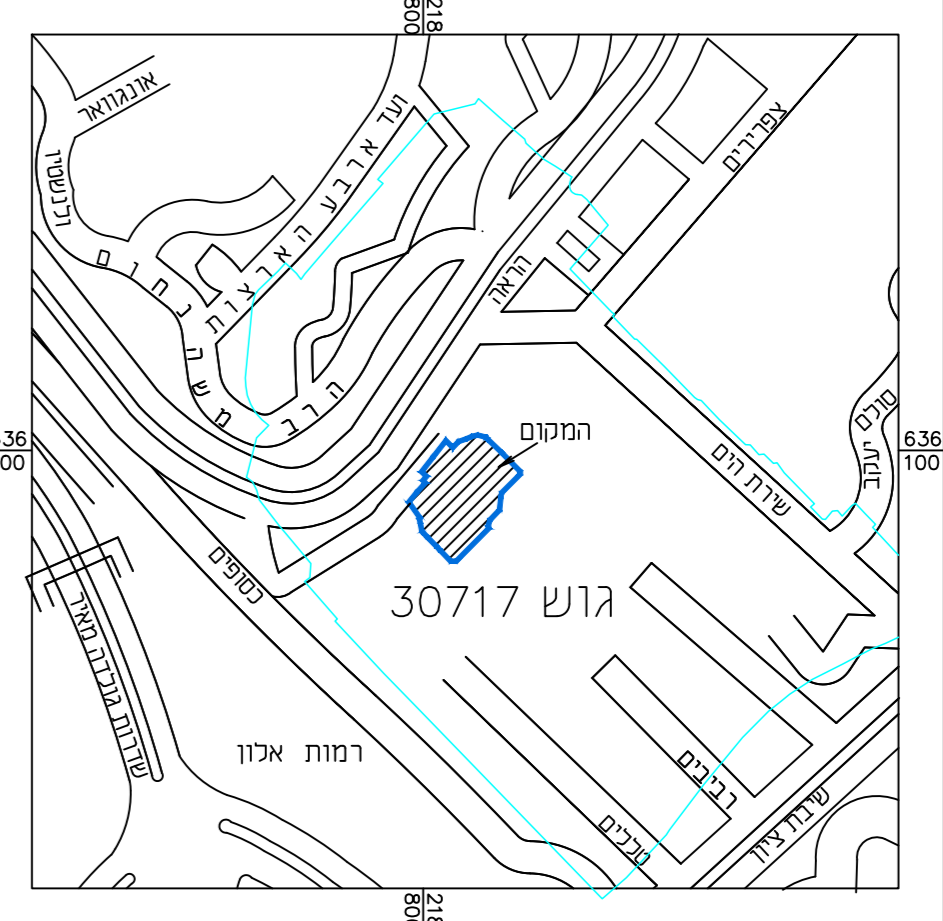
מקרא מצב מאושר

- גבול תכנית מוצעת
- גבול תכנית מאושרת
- אזור מגורים מיוחד
- מגורים א'
- אזור מגורים 1
- שטח לבנינים ציבורים
- שטח ציבורי פתוח
- דרך מאושרת
- שביל לוחכי רגל
- חניה
- בנין קיים
- קו בנין מירבי לתוספת בניה על הגגות
- קו בנין
- גבול חלקה מספר גוש 30717
- מספר חלקה 9
- ענף עצים לשימור
- ענף עצים לעקירה
- מס' הדרך
- קו בנין
- רחוב הדרך
- מספר מגרש מאושר

תרשים סביבה קרובה 1 : 1250



תרשים התמצאות כללית 1 : 5000



עדכון מדידה במפה שאושרה לפי טופס 3 :
טופס 4 מתנה 35 ליתמנות המורדים

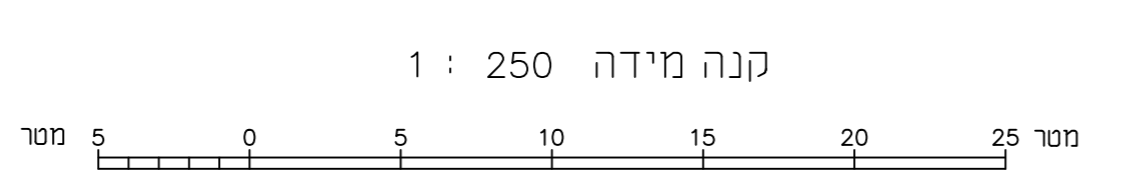
ציון עדכון

התפה עדכנה באיור
ובוצעה בהתאם לתקנות המורדים ומידות ומיפוי התעתי-1998.

שם המודד ותענו: _____
מספר רישוי: _____
חתימה: _____

הערות:
1. לא לצרכי רישום.
2. העבודה משורה ללשת אוצית עיפ
3. נטודות GPS : 66628.66638
גובהו: 759.77 מ'
4. גבול החלקה והשטח ולקוחו בצורה אולטי.
5. שם לובי: tab_19178

לא לצרכי רישום



אני מאשר כי תוכנית זו היא התפת נכחו של תרשים מהמדידה שנבוצעה ביום 24.02 שנת 2019 וכי הוא מתאר בדיוק את מצבם הגבולות של המחוזים בה במעמד הפעולין לעיל.
אני מאשר בה כי ערבתין את התוכנית לפי תקנות המורדים מדידה ומיפוי התעתי - 1997 וכי היא ראייה לאישור לשם רישום.

תאריך גמר הכנת התכנית: 21.05.2021
מקום: ירושלים
אברהם ארנסטר 827
שם המודד ותענו: מספר רישוי _____
חתימה: _____

