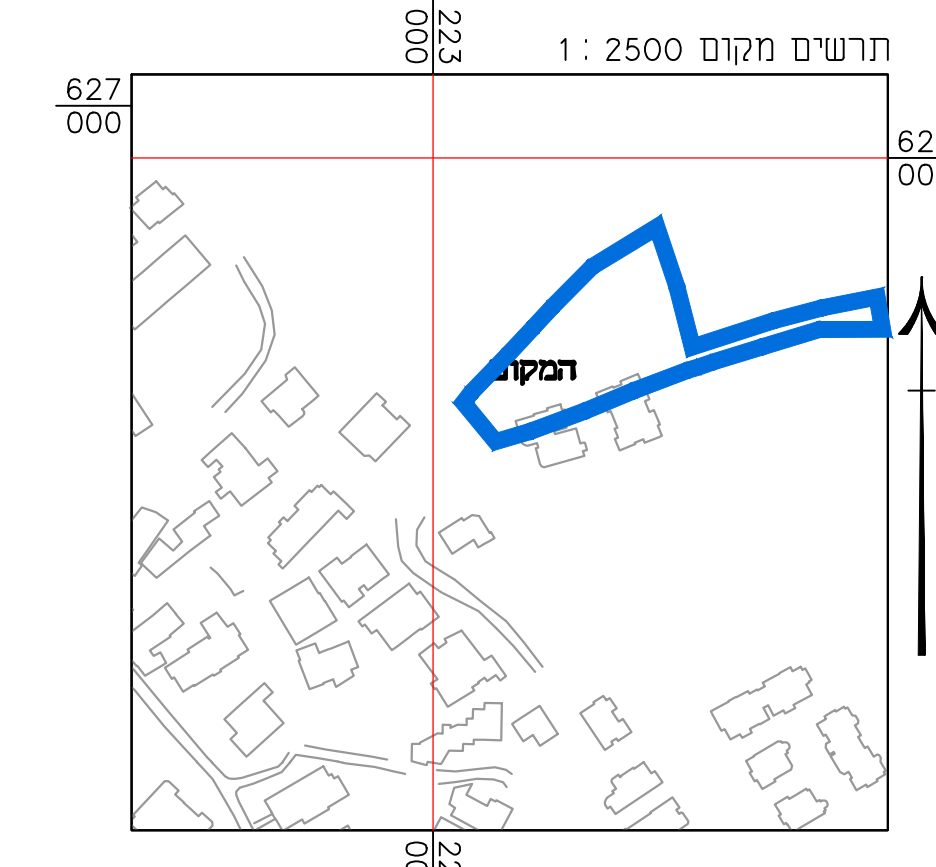
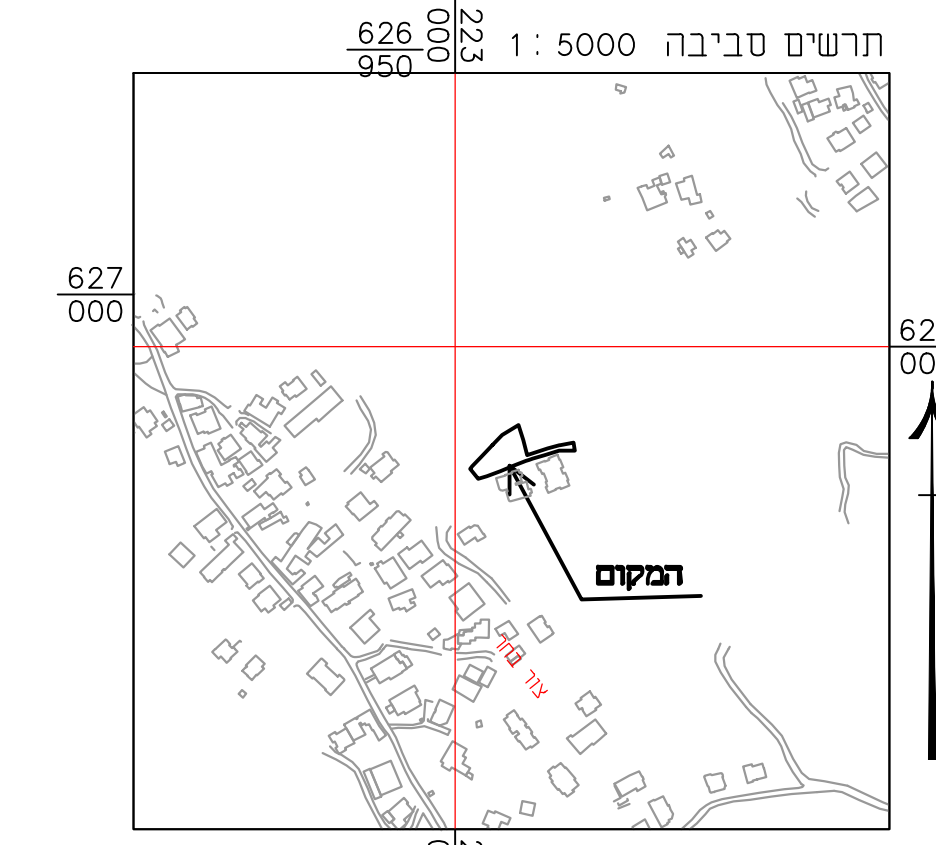
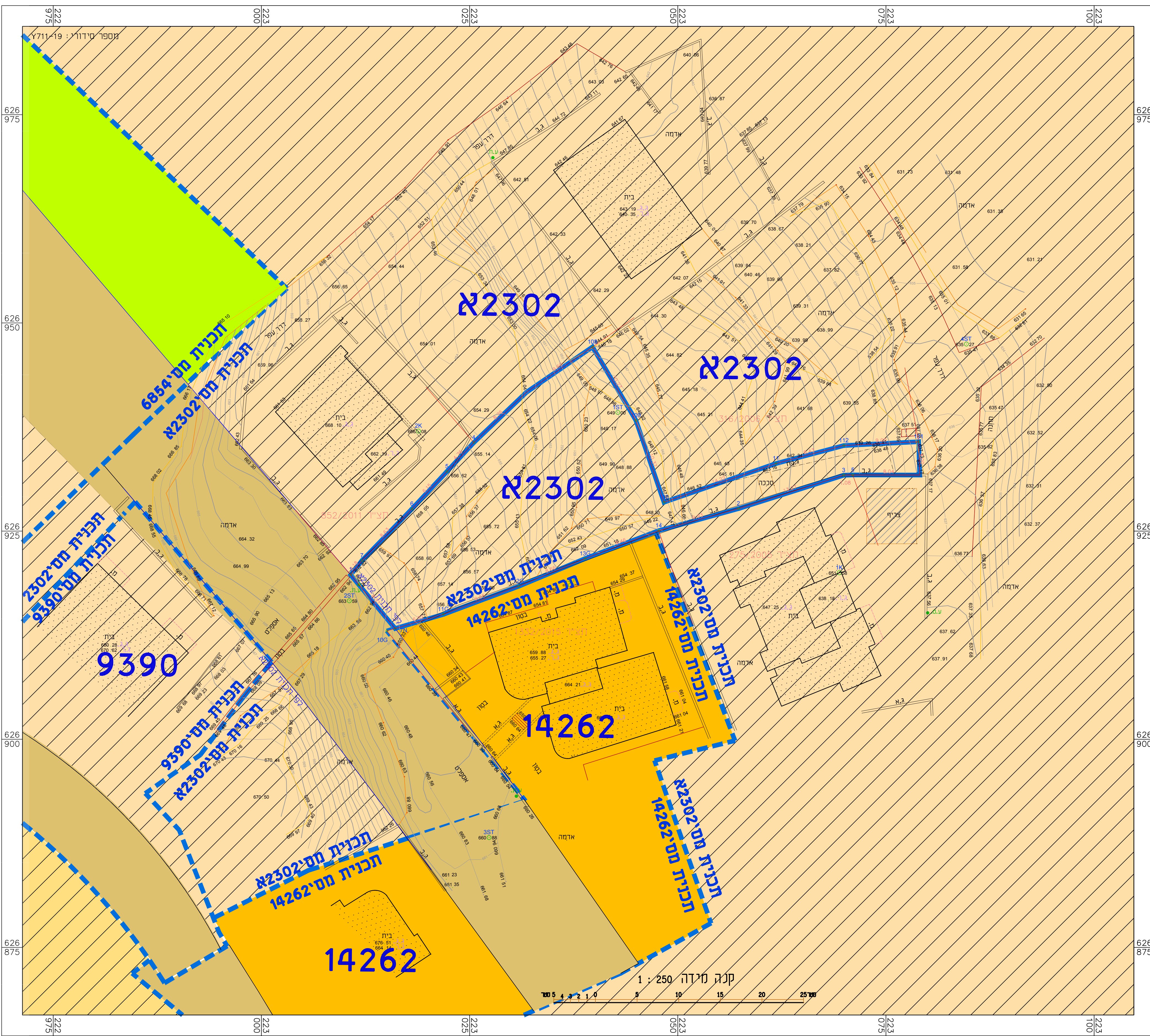


מצב מאושר עפ"י תכניות א2302
14262-6854



חוק התכנון והבניה, התשכ"ה - 1965
תכנית מתאר מקומית

תכנית מתאר מקומית

תוכנית מס' 101-0837625
 שם התכנית
 הקמת בניין חדש למגורים
 בשכונת צור באהר

מצב מאושר גליון 1 מתוך 1

שם הנספח	קני"מ
מצב מאושר	1 : 250
תרשים סביבה	1 : 5000
תרשים מקום	1 : 1250

מקרא מצב מאושר

- א2302 גבול תכנית מאושרת
- מס' תכנית מאושרת
- גבול התכנית
- דרך מאושרת
- אזור מגורים 5 מיוחד
- אזור מגורים ב
- שטח פיתוח ציפורי
- בניין קיים
- מספר גוש
- מספר חלקה

30793
 [1]

ירושלים שרותי הנדסה מדידות ופיתוח
 בית תענה - כיכב וא"י - ירושלים
 טל: 02-6567605
 פקס: 02-6567604
 דוא"ל: office@abul.com
 יו"ר: 1423
 (חתימת מודד מוסמך תאריך)

אשר מפה
 אני מאשר כי מפה זו היא העתק נכון של מפת רמק שהגנרל עב סמך מדרה שמתחיימת
 ביום 17 בדצמבר 2019. וכי כל הפרטים שאיננו נמנים הם מדידות ודרימה
 היא א... המפה בוצעה בהתאם לתקנות המודדים נמדיה ומיפויי. התשס"ח-1998

17/11/2019 ז"ד מוסטפה שם המודד ומענו מספר רשיון תחילה

שמורת ודתימות:

עורכי התכנית	עורך התכנית: פריס עיד
תאריך:	21.04.2021
מספר:	02-5400966
דוא"ל:	office@abul.com
ת.ד.	49547 - ירושלים
מספר אבן גליל לתכנון והנדסה	0522877014

הערות
 הגבהים קשורים לנקודת GPS 500DFA שגובהה 819.01

לא לצרכי רישום
 הגבולות סומנו לפי הצהרת הבעלים