

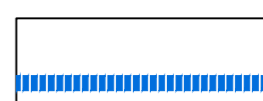



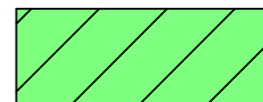




| | |
|------------------|------------|
| מחוז | ירושלים |
| מרחב תכנון מקומי | ירושלים |
| רשות מקומית | ירושלים |
| ישוב | ירושלים |
| תאריך | 09.12.2019 |
| שם הנספח | קנ"מ |
| מצב מאושר | 1250 |
| תרשים סביבה | - |
| תרשים נוסף | - |
| תרשים נוסף | - |
| תמונה נוספת | - |

| | |
|---------------|--------------------|
| שמות ודתימות: | |
| עורך התוכנית | שם חתומה |
| מורדד | שם חתומה |
| שם תאגיד | תאגיד |
| שם חתומה | תאגיד חברה למדידות |

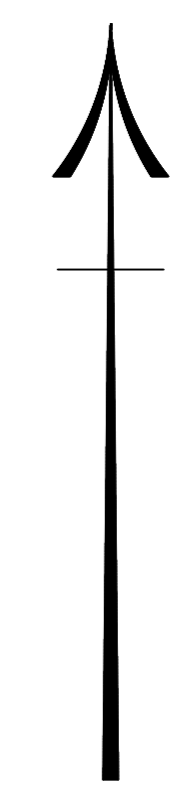
| | | |
|----------------------|-------|---------------|
| גושים וחלקות בתכנית: | | |
| גוש | חלקות | חלקות בשלמותן |
| 30193 | חלק | 30.97.98 |

מקרא מצב מאושר

מקרא מצב מאושר

-  גבול תב"ע
-  דרך מאושרת
-  שטח לדרך ולחניה ציבורית
-  שטח לבניני ציבור
-  מעבר ציבורי להולכי רגל
-  אזור מגורים 2 מיוחד
-  אזור מגורים 2
-  גבול מיגרש חדש
-  גבול תכנית מוצעת

מחוז : ירושלים
נפה : ירושלים
עיר : ירושלים
מקום : מכון סאמיס
גוש : 30193
חלקה : 30
שטח : 230 מ"ר
חלקה : 97
שטח : 1410 מ"ר
חלקה : 98
שטח : 842 מ"ר
הוכן בשביל: מכון סאמיס



מספר התוכנית: SURVEY_116917
3
ומת דיוק הגו הכחול והקודסו:
1 = מדידה גרפית
2 = טו כחול (בכבוד) ברמה אנליטית
3 = מדידה אנליטית מלאה ברמת חצי
1. לפי דרישת המטרייה
הריני מצהיר בזאת כי מדידת המפה הטופוגרפית/
המצבית המשווה רקע לתוכנית זו, נערכה על ידי:
ביום: 08.12.2019
והיא הוכנה לפי הוראות נוהל מבאית ובהתאם
לדרישות החוק וכתקנות המודדים שבתוקף.
שם המודד: יוסף קראוס
מספר רישוי: 1363
חתומה: _____ תאריך: _____

