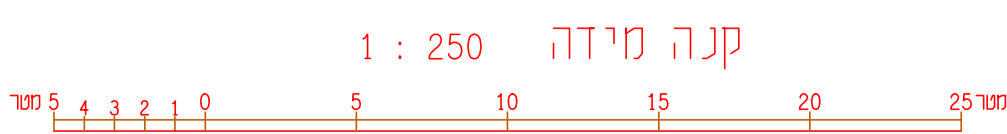


יד ושם
 שרותי הנדסה מדידות ופיתוח
 בית תניה - כביש ראשי - ירושלים
 טל: 02-6567605
 פקס: 02-6567604
 נייד: 052-6761151

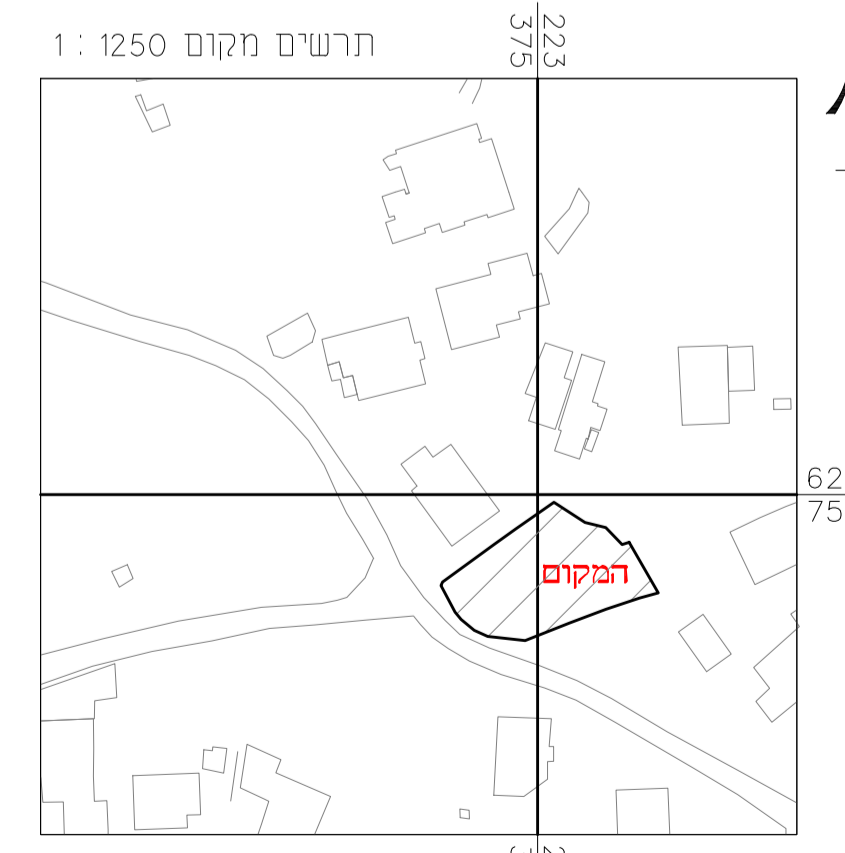
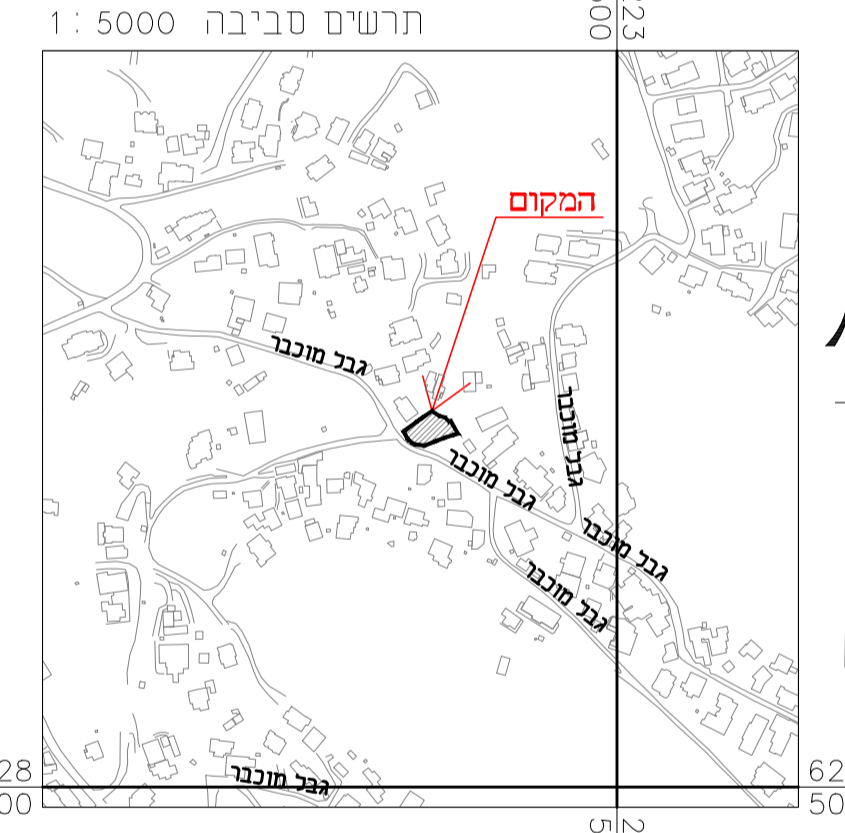
אישור מפה
 אני מאשר כי מפה זו היא העתק נכון של מפת רגע שרכנתי על סמך מדידה שהסתיימה
 ביום 29 בחודש 4 שנת 2019 וכל הפרטים שצוינו במפה הם מדויקים ודרגתה
 היא א. המפה בוצעה בהתאם לתקנות המודדים ומדידה ומיפוי התשנ"ח-1998.

שם המודד ומענו: זיד מוסטפה 29/4/2019
 מספר רישונו: 1423 תאריך: חתימה



מקרא מצב מאושר

- גבול התכנית
- גבול תכנית
- גבול תכנית מאושרת
- קו בנין
- קו בנין תחתי
- להריסה
- מספר תוכנית מאושר
- בניין קיים
- דרך מאושרת
- מגורים 6
- מגורים בי
- מגורים גי
- עץ לעקירה
- עץ לשימור



הערות
 הגבהים קשורים לנקודת GPS 500DFA שאובהה 819.01
 המאורדינות משרות לנקודת GPS 500DFA
 הגבולות סומנו לפי הצורה הבעלים
 לא לצרכי רישום

חוק התכנון והבנייה, התשכ"ה - 1965 תכנית מתאר מקומית	
101-0810655	
הזכויות בניה והקמת בניין מגורים חדש בשכונת גבל אלמכבר	
תשריט מצב מאושר	קנ"מ 1:250
מחזור	ירושלים
מרחב תכנון מקומי	ירושלים
רשות מקומית	ירושלים
ישוב	ירושלים
שטח התכנית	480.41 מ"ר
תאריך	13-08-2020
גוש	31249
חלקה	1

אישור מפה
 אני מאשר כי מפה זו היא העתק נכון של מפת רגע שהכנתי על סמך מדידה שהסתיימה
 ביום 29 בחודש 4 שנת 2019 וכל הפרטים שצוינו במפה הם מדויקים ודרגתה
 היא א. המפה בוצעה בהתאם לתקנות המודדים ומיפוי התשנ"ח-1998.

שם המודד ומענו: זיד מוסטפה
 מספר רישונו: 1423 חתימה