מקרא



תרשים התמצאות - קנ"מ 1:5500

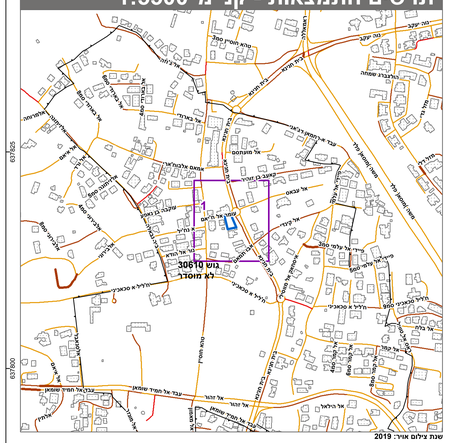

תרשים סביבה - קנ"מ 1:1300

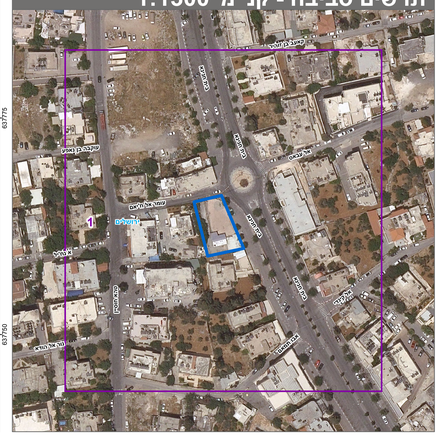

חוק התכנון והבנייה, התשכ"ה - 1965

תכנית מתאר מקומית

מס' 101-0834234

מבנה מסחר ומשרדים בשכונת בית חנינא

תשריט מצב מוצע	גיליון 1 מתוך 1
מחוז	ירושלים
מרחב תכנון מקומי	ירושלים
רשות מקומית	ירושלים
ישוב	ירושלים
תכנית בסמכות	מחוזית
איחוד וחלוקה	ללא איחוד וחלוקה
היתרים או הרשאות	תכנית שמכוחה ניתן להוציא היתרים או הרשאות
מונה תדפיס התשריט	19
מועד הפקה	26/06/2022 11:35
שטח התכנית	0.659 דונם קנה מידה 1:250

אישורים בתכנית מס' 101-0834234

מינהל התכנון
חוק התכנון והבניה, התשכ"ה - 1965
מחוז ירושלים
הוועדה המחוזית החליטה ביום :
15/03/2022
לאשר את התכנית
25/08/2022
תאריך יו"ר הוועדה המחוזית

שמות*

מגיש התכנית	מוסא גועבה תאגיד:
עורך ראשי	שושי קיגן תאגיד:

בעלי ענין בקרקע*

טבלת גושים וחלקות*

מספר גוש	חלק/ כל הגוש	מספרי חלקות בשלמות	מספרי חלקות בחלקיותן
30610	חלק	116	

* הרשימה המלאה מפורטת בהוראות התכנית / בהודעה שפורסמה בעיתונות וברשומות

הריני מצהיר בזאת כי המפה הטופוגרפית/המצבית המהווה רקע לתכנית זו, נערכה על ידי ביום 26-05-2021 והיא הוכנה לפי הוראות נוהל מבא"ת ובהתאם להוראות החוק ולתקנות המודדים שבתוקף.
דיוק הקו הכחול והקדסטר: מדידה אנליטית מלאה ברמת תצ"ר

עומרי האני		
שם המודד	מספר רשיון	חתימה	תאריך
	1180		