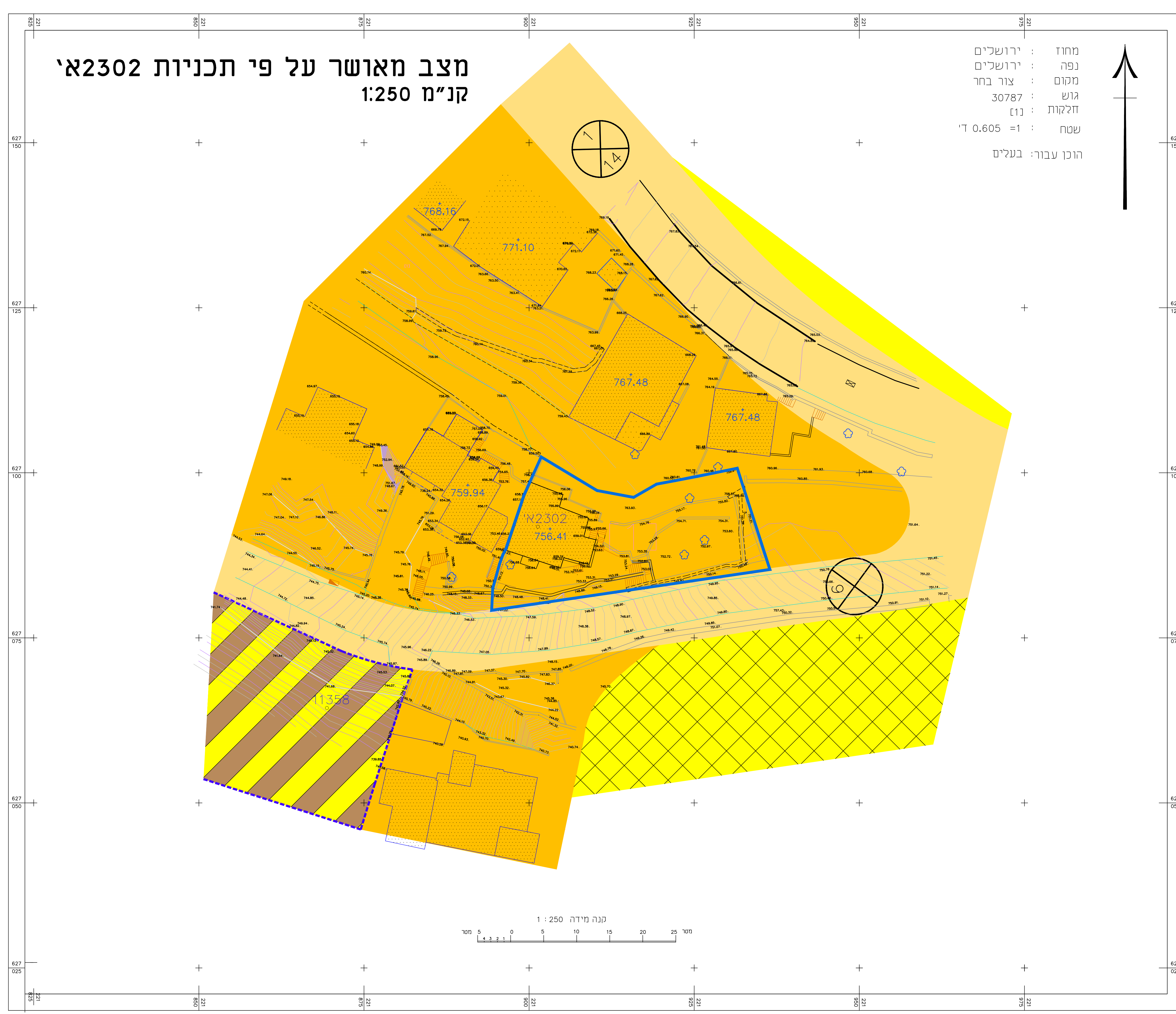
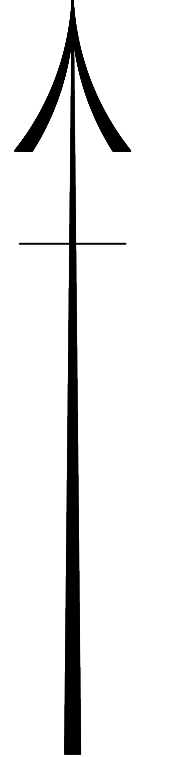


מצב מאושר על פי תכניות א' 2302
קנ"מ 1:250

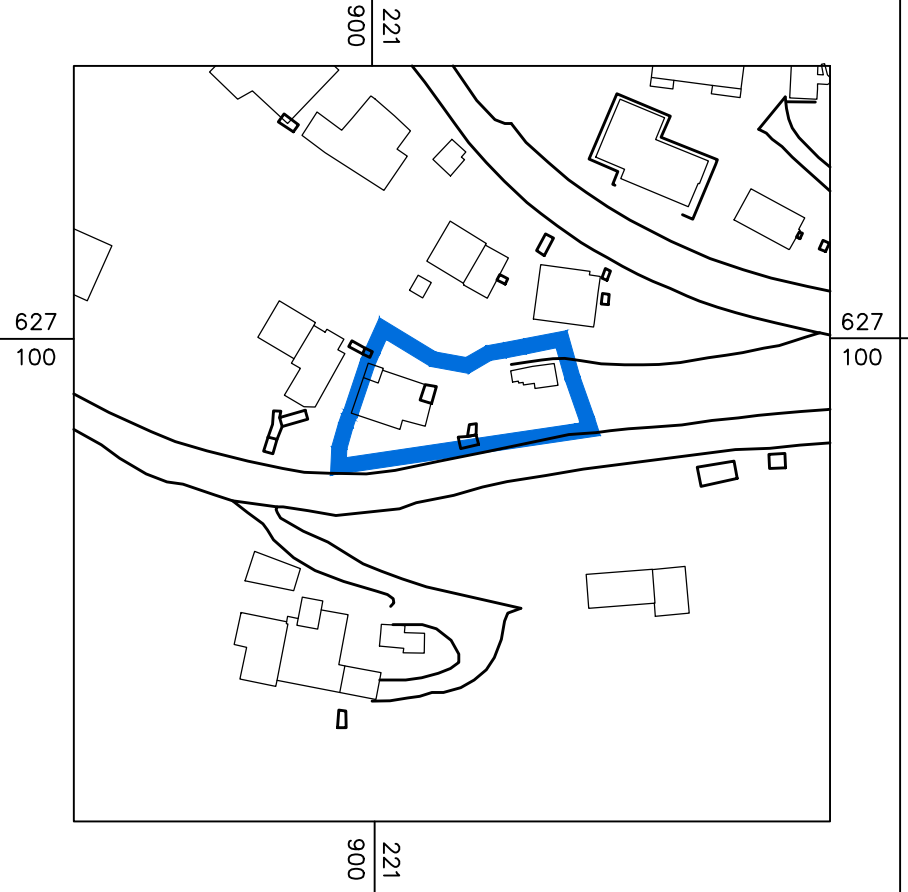
מחוז : ירושלים
 נפה : ירושלים
 מקום : צור בחר
 גוש : 30787
 חלקות : [1]
 שטח : 0.605 ד'
 הוכן עבור: בעלים



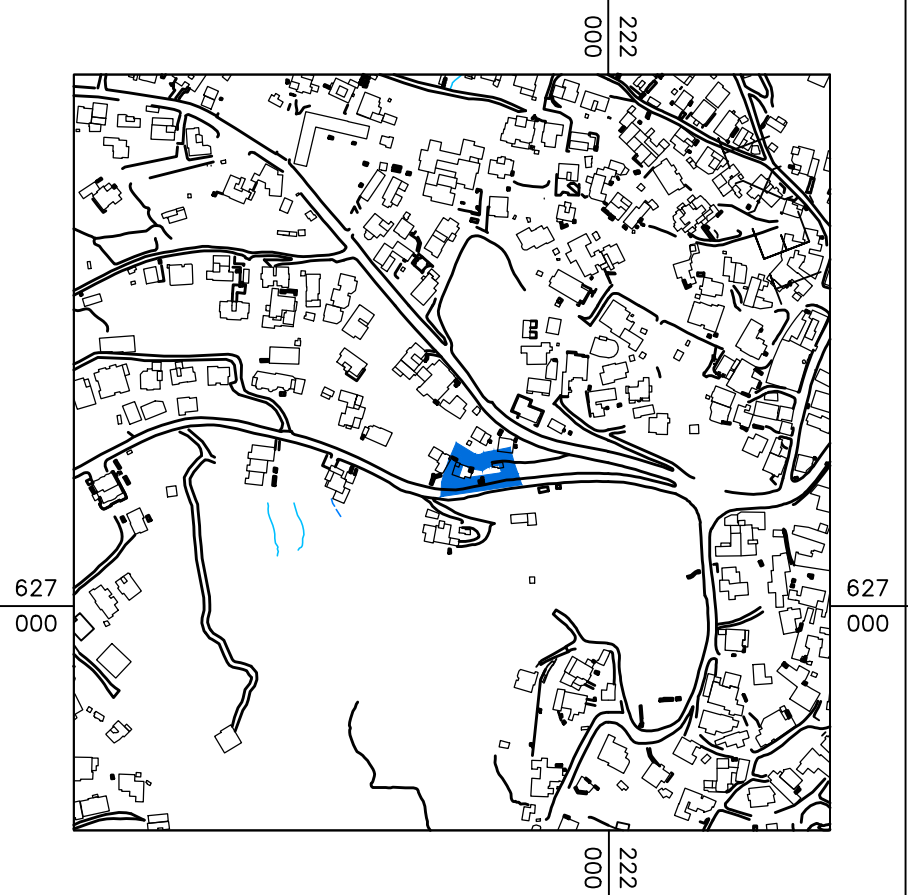
מקרא מצב מאושר

- גבול תכנית א' 2302
 - גבול תכנית מאושרת אצלרית
 - א' ר"ר קניית או סאגרת
 - א' אור מערם מער
 - א' אור מערם 4 מער
 - א' אור מערם 5 מער
 - א' שטח רעפית כבד
 - חות ספירית
 - מסר נש 30787
 - גבול רחבה
 - מסר ר"ר
 - מסר רחבה
 - ס כנז
 - רחב הר"ר
- יגועים שלא דפי מבאית 2006

תרשים מקום 1 : 1250



תרשים סביבה 1 : 5000



מצב מאושר

נספח לתכנית מסי 101-0890897

מבנה מסחר משרדים ומגורים בשכונת אום טובא

גליון 1 מתוך 1

תחילה	רקע
תיאור	
תאריך עריכת התספח	19/08/20
קנ"מ	1:250
תרשים המקום	1:1250
תרשים סביבה	1:5000
עורך התספח	שם:
תד:	חתימה:

הריני מצהיר בזאת כי המפה הטופוגרפית/ המצבית המוצגת המורה רקע לתכנית זו, נערכה על ידי ביום 20.04.20 וראי הוכנה לפי הוראות נוהל מבאית וברחאם לזרואת החוק ולתקנות המודדים שבחוק. דיוק העק הכחול והקדסטר: מדידה אנליטית מלאה ברמת תציר

משהדאוי תכיל 1196 מספר רשיון חתימה תאריך