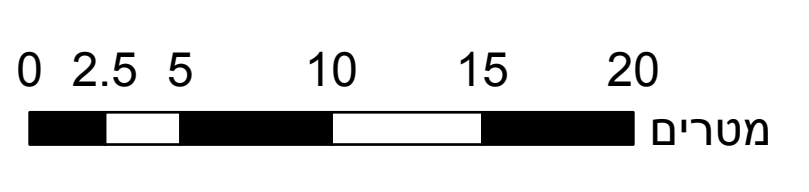


מס' 1 : 250 קנה מידה
 ט"ל 5.4 5.2 1.0 5 10 15 20 25 מטרים

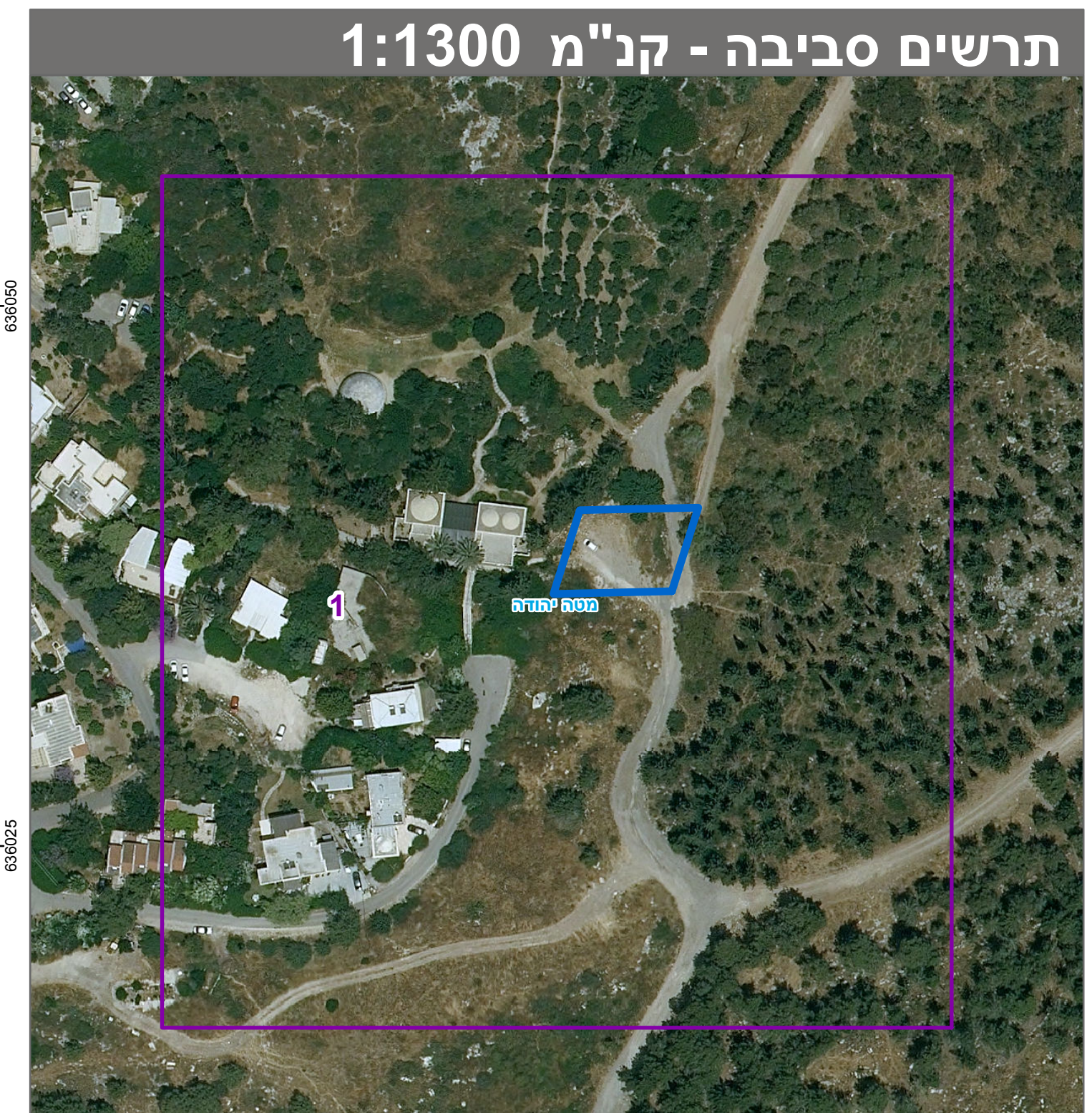
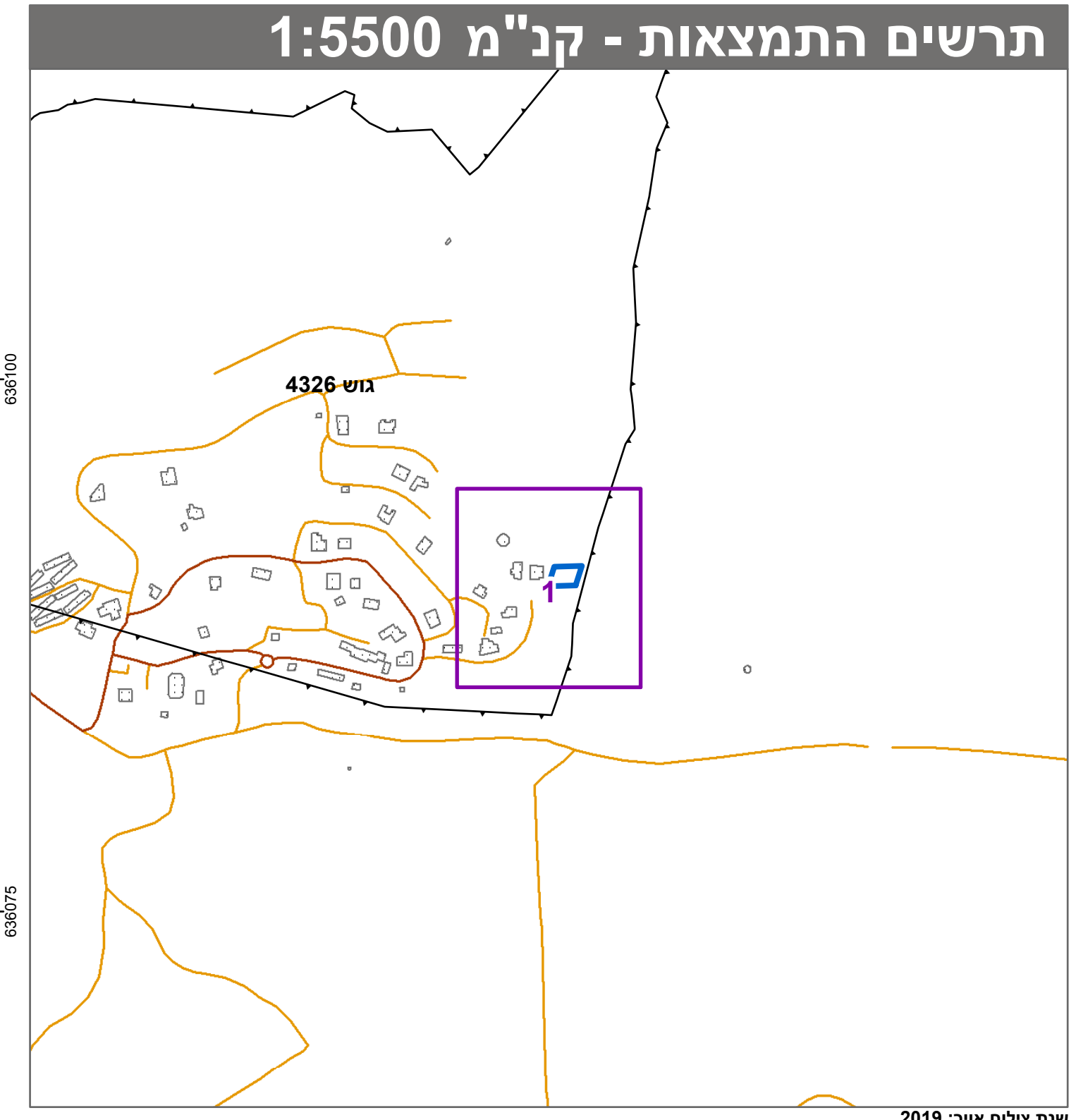
ט"ל 25/10/2020
 משרד למדידות
 ג'אל מנסור מוד מספר רישון מס' 519
 טלפקט 09-7936637 ניד 052 8494367



מקרא

מגורים א
 מדידות
 קו-בנין

מס' 1 : 250 קנה מידה
 ט"ל 5.4 5.2 1.0 5 10 15 20 25 מטרים



חוק התכנון והבניה, התש"ל - 1965
 תכנית מתאר מקומית

מס' 151-0891762

הגדלת זכויות בניה במגרש 86 בנווה שלום

תשרי מצב מוצע	גיליון 1 מתוך 1
מחוז	ירושלים
מרחב תכנון מקומי	מטה יהודה
רשות מקומית	מטה יהודה
ישוב	נווה שלום
תכנית בסמכות איחוד וחלוקה	מקומית ללא איחוד וחלוקה
היתרים או הרשאות	תכנית שמכוח ניתן להוציא היתרים או הרשאות
מונה תדפיס התשרי	18
מועד הפקה	04/08/2021
שטח התכנית	0.57 דונם קנה מידה 1:250

אישורים בתכנית מס' 151-0891762

שמות*

מגיש התכנית	הישאם עבד אלחלים תאגיד
עורך ראשי	סאן עבדאלקאדר תאגיד - סאן אדרכלים תאגיד
זים	הישאם עבד אלחלים תאגיד

בעלי ענין בקרקע*

תאגיד: **ואחת אל - סלאם נווה שלום כפר שיתופי בע"מ**

טבלת גושים וחלקות*

מספר גוש	מספר חלקה / כל הגוש	מספר חלקות בשלמותן	מספר חלקות במספר חלקות
4326	חלק 81	81	81

* הרשימה המלאה מפורטת בהוראות התכנית / בהודעה שפורסמה בעיתונות וברשומות הרני מצהיר בזאת כי המפה הטופוגרפית/המצבית/המהווה רקע לתכנית זו, נערכה על ידי 25-10-2020 והיא הוכנה לפי הוראות נוהל מבא"ת ובהתאם להוראות החוק ולתקנות המודדים שבתוקף. דיוק הקו הכחול והקדסטרי: מדידה אנליטית מלאה ברמת תצ"ר ג'אל מנסור 519 מספר רישון חתימה תאריך שם המודד